


Avskrift.Nr 45/8 ByD. 1950.Resolution.

På ansökan av Statens Vattenfallsverk, Trollhätte Kraftverk, Trollhättan, finner länsstyrelsen, med stöd av 107 § byggnadslagen, skäligt fastställa ett av lantmätaren Torsten Avenberg upprättat, av byråassistenten Torsten Sandin, Trollhättan, ändrat förslag till ändring och mindre utvidgning av den för Nols stationssockhälle i Starrkärrs kommun den 7 juni 1939 fastställda byggnadsplanen, vilket förslag angivits å en år 1950 upprättad, den 30 juni 1952 ändrad karta med därtill hörande beskrivning av den 30 september 1950 jämte tillägg av den 30 juni 1952.

I avgift till statsverket för av länsarkitekten verkställd granskning skall sökanden erlägga 20 kronor.


Jämlikt 150 § tredje stycket byggnadslagen må klagan icke föras över beslutet om fastställelse å byggnadsplaneändringen; och skall bevis att beslutet på grund därav vunnit laga kraft åtecknas kartan. Efter anslag givet Vänersborg i landskansliet den 15 juni 1953.

På länsstyrelsens vägnar:

Chr. Fahlerantz.

Birger Carle.

Bestyrkes å tjänstens vägnar:



Utan avgift.

Länsarkitekten.

Avskrift.

Nr 45/8 ByD. 1950.

B e s k r i v n i n g

Över förslag till ändring och mindre utvidgning av byggnadsplanen för N o 1 i Sturrikürs socken av Älvsborgs län.

Gällande byggnadsplan har fastställts av länsstyrelsen den 7 juni 1939.

Ändringen och utvidgningen ha tillkommit för att bereda den elektriska transformatorstationen utrymme, oundgängligen behövt inom överskådlig tid. Ändringen berör ett område i nordöstra delen av 1939 års byggnadsplan.

Den i nord-sydlig riktning genomgående gatan har ansetts böra i ändringsförslagets mittelparti bliva flyttad österut, för att gatan därigenom skall komma så långt från transformatoranläggningen som möjligt.

Från denna gata föreslås en gata i sydostlig riktning för utfarten från Brandsbo 1¹¹¹ och 1¹⁴ m.fl. Likaledes föreslås en gata i östlig riktning strax söder om Brandsbo 1²⁷:s gårdsbyggnader, denna gata betingad av terrängförhållandena och avsedd för Brandsbo 1²⁷:s med flera fastigheters behov.

Samtliga gator som genomkorsar området, reserverat för transformatorändamål, ha föreslagits få minskad bredd nämligen 6 meter, eftersom trafiken därstädes har och även i framtiden får förutsättas ha ringa omfattning.

Södra delen av Brandsbo 1¹⁰¹:s tomtplats har nedprickats.

För det av ändringen och utvidgningen berörda området skall gälla samma bestämmelser, som gälla för lika betecknade områden å den av länsstyrelsen den 7 juni 1939 fastställda byggnadsplanen för Nol.

Som terrängkarta har efter snärra kompletteringar samma kartunderlag som till 1939 års byggnadsplan visat sig kunna användas. För att ej i onödan göra byggnadsplaneförslaget otydligt har endast höjdkurvor med 5 meters ekvidistans medtagits.

Vänerns borg den 30 september 1950.

Torsten Avenberg.

Lantmätare.

Tillhör länsstyrelsens i

Älvsborgs län beslut den 15/6

1950 nr 45/8 ByD 1950 Bestyrkes å tjänstens vägnar:

Utan avskrift.

å tjänstens vägnar:

Birger Jarle

Avskrift.

Nr 45/8 ByD. 1950.

Tillägg till

**Beskrivning över förslag till ändring
och mindre utvidgning av byggnadsplanen
för Nol i Starrkärrs socken av Älvsborgs
län, upprättad den 30 sept. 1950 av
lantmätare Torsten Avenberg.**

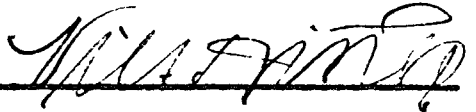
Vid sammanträde inför Länsstyrelsen den 11/6 1952 yrkades att bredden av gatorna genom område E skulle ökas från 6 till 8 meter. Planförslaget har ändrats i enlighet härmed.

Trollhättan den 30/6 1952.


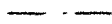


Tillhör länsstyrelsens i
Älvsborgs län beslut den
15 juni 1953, nr 45/8 ByD
1950; betygar
På tjänstens vägnar:
Birger Carlé

Torsten Sandin
Byråassistent.

Bestyrkes å tjänstens vägnar:



Utan avgift.

-  gränser för gator, kvarters- eller vattenområden
-  gränser för vattenområdesgränser
-  föreslagna tomtragrar och avseende på fastställande
-  avseende på meter
- +2.0 gathöjd i meter från byggnadsplanens nivå

$\ominus 2.0$ gathöjd angivande, att mellan två mot varandra riktade pilar, gatan skall i huvudsak följa terrängen


6200x




allmän plats: gata eller torg



" " park eller plantering



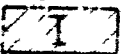
kvartersmark för allmänt ändamål




- bostadsändamål, slutet byggnadssätt



- bostadsändamål, öppet byggnadssätt



- industriändamål



trafikområde för järnvägsändamål



- som skall hållas tillgängligt för allmän gatutrafik



- som i spårplanet skall hållas tillgängligt för allmän gatutrafik




- för hamnändamål




Område för gymnastik och idrottsändamål




- folkparksändamål



vattenområde



Område, som icke får bebyggas



- som endast får bebyggas på visst sätt



- som endast får användas för elektriskt transformator-ändamål



föreslaget läge för nybyggnad ej avsett att fastställas



vattenområde, som skall hållas tillgängligt för allmän gatutrafik



" " som skall hållas tillgängligt för järnvägstrafik



linje dragen 3 meter utanför det av ändringen berörda området

