

Detaljplan för
URLUND I SURTE
Ale kommun, Älvsborgs län

Genomförandebeskrivning
Planbeskrivning finns på kartan

Antagen av KF 1992-04-27
Laga kraft 1992-05-29

Detaljplan för
URLUND I SURTE
Ale kommun, Älvsborgs län

GENOMFÖRANDEBESKRIVNING

Orientering

En genomförandebeskrivning skall belysa frågorna när, hur och av vem plangenomförandet skall ske. Den skall ange medel som behövs för att genomföra planen.

Beskrivningen har ingen självständig rättsverkan.

Huvudman

Surte-Bohus vägförening är huvudman för anläggningen på allmän plats, dvs parkstråket med befintlig gång- och cykelväg.

Kyrkogårdsförvaltningen står för iordningställande av begravningsområdet och bekostar eventuell ytterligare plantering längs kyrkogårdsmuren.

Tidplan

Samråd	2:a kv 1991
Utställning	1:a kv 1992
Antagande	2:a kv 1992

Genomförandetiden är satt till tio år och utgår 2002-12-31.

Fastighetsrättsliga frågor

I planförslaget angivet område för begravningsområdet föreslås avstyckas från Surte 1:248.

Tekniska åtgärder

Parkområdet föreslås kompletteras med cykelparkering.

Göteborg 1992-02-04

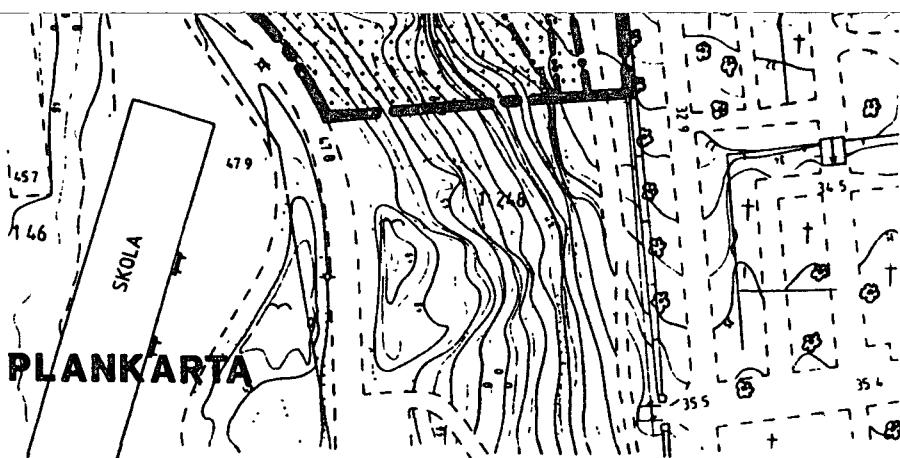
GF-Arkitekter
Samhällsplanering




Nilsolof Lilja


Nilsolof Lilja
Arkitekt SAR

Inger Axbrink

Inger Axbrink
Arkitekt SAR



 Mark
 Mark
 lednir

MARKENS ANORDNANDE
 Mark och vegetation
 Skydd
natur Natur

ADMINISTRATIVA BESTÄM-
 Genomförandetiden utgår
 Kommunen är ej huvudstad

PLANBESKRIVNING

Planen syftar till att möjliggöra anläggande av begravningsplats för kremeringurnor i anslutning till befintlig kyrkogård.

Området är del av ett äldre parkområde beläget i norra delen av Surte samhälle.

Arealen är cirka 2800 m² och ligger i brant nordostsluttning mellan Surteskolan och kyrkogården. Platsen nås via befintligt gång- och cykelstråk.

Förslag till utformning finns redovisad från hushållningssällskapet i Vänersborg.

Befintliga träd har inmättas och föreslås bevaras. Även visst sly bedöms kunna stå kvar för att bevara den naturlika miljön så långt som är möjligt.

Gångvägen kan utföras i asfalt med pårullat grus. Stödmurar, trappa och kantsten föreslås i natursten.

Kompletterande plantering kan göras med nya busksorter och marktäckande växter, tex vintergröna.

Som skyddsplantering föreslås växter som är anpassade till den naturlika miljön, tex svartaronia. Området föreslås omgärdas med gjutjärnsstaket

Kommunens huvudvattenledning är belägen invid GC-vägen, och plats för skötsel är reserverad i u-område

Medverkande tjänstemän har varit:
 Lena Seipel, landskapsarkitekt, GF-Arkitekter
 Ann-Marie Carlsson, planingenjör, Ale kommun

PLANHANDLINGAR BESTÅR AV:

- plankarta med bestämmelser och illustration
- planbeskrivning (denna handling)
- genomförandebeskrivning

Dessutom finns


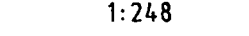
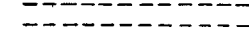
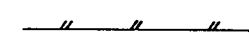




- VA-utredning
- fastighetsförteckning
- samrådsredogörelse

BESLUT

Godkänd av
 Byggnadsnämnden 1992-04-02
 Antagen av KF 1992-04-27
 Laga kraft 1992-05-29

UPPLYSNINGAR

GRUNDKARTANS BETECKNINGAR

 Fastighet
 1:248
 Väg
 Staket
 Stödmur
 Stenmur
 Häck
 Lövsly

Grundkartan upprättad
 Koordinatsystem i plan
 Fastighetsredovisningar

Hans Örn, mätningingenjör

DETALJPLAN FÖR URNLUND I SURTE ALE KOMMUN, ÄLVEBO

UPPRÄTTAD 1992-02
 GF-ARKITEKTER, SAJÖ


 Nilsolof Lilja, Arkitekt S

SKALA 1:1000
