


TECKENFÖRKLARING

 Områden inom vilket detaljplan DP301A upphör att gälla

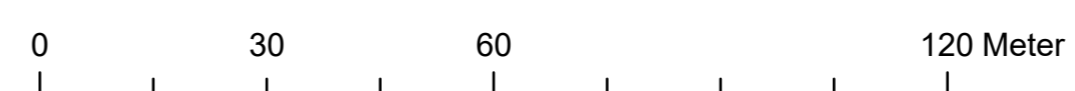
UPPLYSNINGAR

Planen avser upphäva delar av detaljplan DP301A. Planen har ingen genomförandetid utan upphävandet gäller från den dagen planen vinner laga kraft.





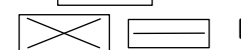
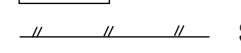

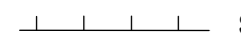


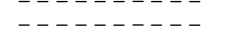

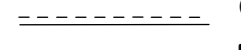





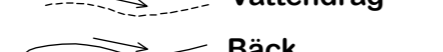
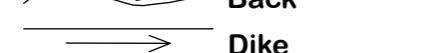
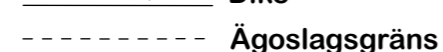



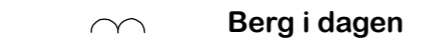
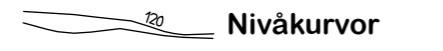
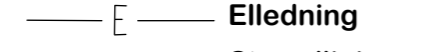
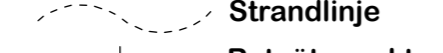


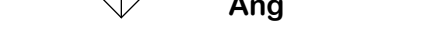
Planhandlingar:
 Upphävandekarta (denna handling) 2023-06-14
 Planbeskrivning 2023-06-14
 Fastighetsförteckning 2023-04-17

1:1 000 (A1)



GRUNDKARTANS BETECKNINGAR

-  Fastighetsgräns
-  Traktgräns
-  Fastighetsbeteckning
-  Byggnader, fasadlinjer
-  Byggnader, takens begränsningslinjer
-  Staket
-  Häck
-  Stödmur
-  Stenmur
-  Slänt
-  Väg
-  Gångstig
-  Gata
-  Kantsten
-  Järnvägsspår

-  Vattendrag
-  Bäck
-  Dike
-  Ägoslagsgräns
-  Lövskog
-  Barrskog
-  Träd
-  Berg i dagen
-  Nivåkurvor
-  Elledning
-  Strandlinje
-  Rutnätpunkt
-  Fornninne
-  Ång

Grundkartan (digital) upprättad DATUM--
 av Ale Kommun.
 Koordinatystem i plan: SWEREF99 1200
 Höjdsystem: RH2000



Illustration

Utsnitt ur detaljplan DP301A markerade med ungefärliga ytor i rött för upphävande av delar av detaljplanen



Samrådshandling
 Upprättad 2023-06-14

Upphävandekarta för
 Upphävande av del av detaljplan 301A
 "Byggnadsplan för Nol, i Starrkärrs sn,
 Älvsborgs län"

Ärendenummer: PLAN.2022.6
 Ale Kommun, Västra Götalands län

Beslutsdatum	20xx-xx-xx
SBN godkännande	20xx-xx-xx
Antagande	20xx-xx-xx
Laga kraft	20xx-xx-xx

Kajsa Reimers
 Planering & Exploateringschef

Tommy Lunitaival Janram
 Planarkitekt

Mikaela Ranweg
 Planarkitekt

XXX