



Länsstyrelsen
Västra Götaland

Andreas Åman
Antikvarie
010-2244509

Meddelande
2021-09-24

Diarienummer
431-49375-2020

Sida
1(1)

Ale kommun – Enhet plan
c/o Martin Forsman Hallberg

Resultat från arkeologisk förundersökning av fornlämning L1960:9546 (Nödinge 109)

Länsstyrelsen beslutade den 19 augusti 2021 om arkeologisk förundersökning av rubricerad fornlämning inom fastigheten Backa 1:13, Ale kommun. Kulturmiljö, Förvaltningen för kulturutveckling har utfört förundersökningen och meddelat de preliminära resultaten till Länsstyrelsen.

Den arkeologiska förundersökningen gav följande resultat.

Fornlämningen har efter avslutad förundersökning fått en ny gräns. Det påträffade inga boplatzanläggningar men ett fyndförande lager med bearbetad flinta. Det intensivt fyndförande området har uppskattats till ca 60 kvadratmeter inom förundersökningsområdets gräns.

Fornlämningen finns redovisad i bilagd resultatsammanställning och tillhörande kartmatunderlag där den nya gränsen är markerad. Det ska också poängteras att det till fornlämningen hör ett skyddsområde enligt 2 kap. 2 § kulturmiljölagen (KML). Detta område har samma lagskydd som fornlämningen.

Om den planerade exploateringen innebär ingrepp i fornlämningen eller tillhörande fornlämningsområde så krävs Länsstyrelsens tillstånd enligt 2 kap. 12 § KML. Med hänsyn till fornlämningens art och betydelse bedömer Länsstyrelsen att ett sådant tillstånd kommer att förenas med villkor om arkeologisk undersökning. Enligt 2 kap. 14 § KML är det den som utför arbetsföretaget som ska svara för kostnaden för sådan undersökning.

Andreas Åman

Sammanställning av resultat från arkeologisk förundersökning utförd av Kulturmiljö,
Förvaltningen för kulturutveckling

Län: Västra Götaland	Kommun: Ale
Socken: Nödinge	Fastighet: Backa 1:13

Typ av undersökning: Arkeologisk förundersökning
Länsstyrelsens diarienummer: 431-49375-2020
Förvaltningen för kulturutveckling projektnummer: 14732
Lämningsnummer: Boplats L1960:9546 (Nödinge 109)
Datum för beslut: 2021-08-19
Datum för fältarbete: 9-10/9 - 2021
Projektledare: Johanna Lega

Sammanfattning av undersökningsresultat:

Förundersökningen genomfördes med anledning av att kommunen vill planlägga området för bebyggelse.

Primärt torvades växtligheten av med grävmaskin på ett antal platser över ytan. I dessa undersöktes sedan 13 st 1x1 m stora grävnheter för hand för att bedöma mängden flinta på boplatsen. Efter avslutad handgrävning öppnades 8 st schakt för att söka efter anläggningar under matjorden.

Inga anläggningar kunde konstateras på boplatsen. Flintförekomsten i större delen av förundersökningsområdet uppgick till 3-15 bitar slagen flinta per kvadratmeter. I ett område i den västra delen av fornlämningen (se markering i kartan) kunde emellertid antalet bitar slagen flinta uppgå till mellan 20 och 50 per kvadratmeter. Fynden påträffades i övergången mellan blekjorden och den röda sanden som var fyndförande ned till omkring 0,2 m. Vid undersökningen påträffades spån, avslag, knutor och splitter. En stor del av flintan var vitpatinerad och det förekom bränd flinta.

Det fyndförande området var ca 60 kvadratmeter stort inom förundersökningsområdets gräns.

Förslag till fortsatta åtgärder:







Förvaltningen för kulturutveckling anser att ytterligare undersökningar är nödvändiga vid fortsatt exploatering inom det markerade området. Övriga delar av fornlämningen som ligger inom exploateringsområdet bedöms vara undersökta i sin helhet.

Underskrift: Johanna Lega	Datum: 2021-09-16
---------------------------	-------------------



L1959:586

L1960:9546

-  Förundersökningsområde
-  Tidigare fornlämning
-  Övrig kulturhistorisk lämning
-  Ny utsträckning L1960:9546
-  Grävnheter
-  Schakt

Antal slagen flinta

-  1-3 st
-  3-7 st
-  7-20 st
-  20-50 st
-  50-100 st

