



SOCIOTOPVÄRDEN I ALE KOMMUN



2017-04-06

Bedömning av sociotopvärden i Älvängen

Naturcentrum AB har på uppdrag av Ale kommun inventerat och bedömt sociotopvärden i Älvängens utemiljö. Arbetet är ett av underlagen till en fördjupad översiktsplan (FÖP) för Älvängens samhälle.

Uppdrag:

På uppdrag av: Ale kommun genom Alma Mesihovic

Genomförd av: Anna Elf och Carina Lindkvist Naturcentrum AB

Innehållsförteckning

1. Uppdrag och metoder.....	5
2. Metod för inventering och bedömning av sociotopvärden.....	6
3. Sociotoper i Älvängen - karta.....	14
4. Sociotoper i Älvängen - områdesbeskrivningar	15
5. Sammanfattning och bristanalys.....	44

1. Uppdrag och metoder

Ale kommun arbetar med att ta fram en fördjupad översiktsplan (FÖP) för Älvängen. Planen innebär en utveckling av orten till en småstad med stationsnära bebyggelse. I arbetet ingår att ta fram underlag som skall ligga till grund för upprättande av samrådshandlingar, bl.a. kartläggning av utemiljöns sociala värden, d.v.s. vilka platser och områden som har betydelse för människors rekreation och välbefinnande.

Arbetet utförs enligt den modell som tidigare tagits fram i arbetet med FÖP Nödinge och innebär att en Sociotopkarta och rapport som beskriver aktuella sociotopområden tas fram. Utredningen skall även peka ut miljöer som saknas eller är bristfälliga i området idag, men som skulle vara viktiga att utveckla eller skapa i samband med att samhället utvecklas.

2. Metod för inventering och bedömning av sociotopvärden

Mål

Inventeringens mål är att identifiera, inventera, avgränsa, värdera och redovisa sociotoper. Inventeringen omfattar sociotoper som är 0,25 hektar (2500 m²) och större.

Inventeringen utgör ett av underlagen i arbetet med grönstrukturfrågor i Ale kommun. Inventeringen ska kunna göras med en rimlig arbetsinsats.

Definitioner

Följande definitioner används i denna utredning.

Grönyta

Geografiskt område med vegetation eller vatten

Kommentar: Med grönytor menas allt från natur med inhemska arter som etablerat sig spontant till gågator och torg med hårdgjord mark och mindre andel grönska. Även vattenområden ingår.

Sociotop

Grönyta som är tillgänglig för människors upplevelser eller aktiviteter.

Kommentar: Med tillgänglig menas att de ska vara tillgängliga för allmänheten. Det innefattar både offentliga områden och privat mark som omfattas av allemansrätten. Även grönytor i kvartersmark, såsom bostadsgårdar till flerfamiljshus ingår, om dessa är tillräckligt tillgängliga för allmänheten, d.v.s. de är att betrakta som åtminstone ”halvoffentliga” snarare än ”halvprivata”. Privata trädgårdar ingår ej.

Sociotopvärde

Betydelse för människors upplevelser eller aktiviteter.

Kommentar: En sociotop måste ha sociotopvärde. Vatten eller vegetation ska bidra till sociotopvärdet.

Arbetets genomförande

Arbetet innehåller i grova drag följande moment.

1. Identifiering och avgränsning av de grönytor som skall inventeras.
2. Fältinventering av identifierade grönytor
3. Intervjuer och dialog med nyckelpersoner
4. Analys och sociotopbedömning
5. Redovisning

Identifiering och avgränsning

Identifiering och avgränsning görs huvudsakligen genom:

- Tolkning av flygbilder och annat kartmaterial
- Inhämtande av kunskap från nyckelpersoner
- Kontroller i fält under inventeringen

Fältinventering och intervjuer

Fältinventeringen inbegriper inventering av miljön och de anläggningar som finns i miljön, liksom observation av brukare på plats och intervjuer med brukare.

Inventeringen dokumenteras med hjälp av fältprotokollet i bilaga 1.

Intervjuerna dokumenteras med hjälp av protokollen i bilaga 2.

Fältinventeringen kompletteras med intervjuer av nyckelpersoner som representerar olika grupper i samhället, t.ex. förskole- och skolpersonal, ungdomsledare, föreningar, äldre liksom experter och skötselpersonal.

Intervjuer med nyckelpersoner dokumenteras med hjälp av protokollen i bilagorna 3a och b, 4 samt 5a och b.

Datainsamlingen omfattar följande aspekter:

Kvalitetsaspekter: Upplevelsevärden, förutsättningar för aktiviteter och attraktivitet.

Tillgänglighetsaspekter: Fysisk tillgänglighet, läge, närbarhet och grad av offentlighet.

Därutöver uppskattas och bedöms besöksfrekvensen.

Aktiviteter

Med detta avses aktiviteter i grönytor som har betydelse för rekreation och välbefinnande. Exempel är promenad, bad, fiske och lek.

Aktiviteter undersöks genom observation av befintliga anläggningar och ytor, spår av aktiviteter, områdets karaktär, människors beteende och genom information från besökare eller nyckelpersoner.

Upplevelsevärden

Med upplevelsevärde avses uppenbara positiva upplevelser som området kan ge människor och som kan ha betydelse för rekreation och välbefinnande. Exempel på sådana värden är upplevelse av ro, vatten, natur, utblick osv.

Rent teoretiskt kan ett område ge upphov till ett mycket stort antal upplevelser. Endast de upplevelsevärden som är uppenbara ska noteras.

Upplevelsevärden omfattar även synintryck, ljud och dofter som kan uppfattas av människor som befinner sig i närheten av en grönyta även om man inte är eller kan vara fysiskt närvarande i området.

Upplevelsevärden bedöms genom observation av områdets karaktär, människors beteende samt intervjuer.

Attraktivitet

Med attraktivitet menas på vilken geografisk skala områdets upplevelsevärden och förutsättningar för aktivitet kan attrahera människor. Detta kan beskrivas i klartext och/eller med begreppen: kvartersnivå, lokalsamhällsnivå (t.ex. Älvängen), kommunal nivå, regional nivå, nationell nivå. Aspekten bedöms huvudsakligen utifrån en samlad bedömning av övriga aspekter samt genom tillgänglig information från besökare eller nyckelpersoner.

Fysisk tillgänglighet

Tillgänglighet inom området, beror t ex av stigar, promenadvägar eller särskilda anläggningar samt skyltar och information.

Tillgängligheten för personer med funktionsnedsättning ska särskilt noteras. Det handlar om vägars och aktivitetsytors beskaffenhet samt anordningar som exempelvis ramper och andra specialanpassningar.

Fysisk tillgängligheten undersöks främst genom observation av områdets karaktär, människors beteende, befintliga anläggningar, stigar, promenadvägar och skyltar och beskrivs med begreppen dålig, viss, relativt god och god tillgänglighet

Läge

Områdets läge i förhållande till bostadsområden, viktiga målpunkter eller platser där många människor befinner sig, ska undersökas och beskrivas. Denna aspekt innefattar också om området ligger utmed ett stråk där många människor går eller transporterar sig. Detta beskrivs i klartext och med begreppen: nära välbesökta platser och stråk, något integrerad, isolerad.

Läget undersöks genom observation på plats, studier av kartor samt befintlig kunskap om andra platser där människor uppehåller sig.

Nåbarhet

Hur lätt/svårt det är att ta sig till området till fots, med cykel, bil eller kollektivtrafik. Närhet till (isolerande) hårt trafikerad led, inga/dåliga övergångsställen, parkeringsplatser och busshållplatser noteras.

Nåbarheten undersöks genom observation på plats och studier av kartor.

Grad av offentlighet

En bedömning ska göras av i vilken grad platsen är offentlig. Detta kan beskrivas i klartext och med begreppen: offentlig/gratis, halvoffentlig/gratis, offentlig/avgiftsbelagt, medlem/klubb,

Besöksfrekvens

Faktiskt observerad besöksfrekvens ska noteras samt när och under hur lång tid observationer gjordes i området.

Så långt som möjligt görs dessutom en uppskattning av i vilken omfattning området besöks. Det kan beskrivas i klartext och med begreppen: Mycket välbesökt/många besökare per dag (områden där man vid ett kort besök kan förvänta sig att möta människor under större delen av dagen oavsett årstid och veckodag), välbesökt/enstaka besökare per dag (områden där man vid ett kort besök kan förvänta sig att möta enstaka människor eller områden som besöks av ett större antal människor under vissa tider på året) och dåligt/sparsamt besökt/färre än en besökare/dag (områden där man vid ett kort besök oftast inte möter några människor men där stigar, slitage eller andra förhållanden talar för att människor besöker området).

Uppskattningen görs genom observation av spår av aktiviteter, befintliga anläggningar, områdets karaktär, människors beteende och genom information besökare eller nyckelpersoner.

Besöksfrekvensen kan betraktas som ett ”kvitto” på den sociotopbedömning som redovisas nedan, d.v.s. ett resultat av områdets kvaliteter och tillgänglighet. Ett område med högt sociotopvärde ska normalt vara välbesökt medan ett område med lågt sociotopvärde har få besökare.

Sociotopvärdering

Sociotoperna värderas och klassificeras enligt nedan.

Kvalitetsaspekter

Områdets kvalitetsaspekter i form av upplevelsevärden och aktiviteter vägs samman och bedöms utifrån en fyrgradig skala enligt nedan. Aspekterna attraktivitet och besöksfrekvens utgör stöd för bedömningen:

Låg kvalitet: Området ger obetydliga mervärden för upplevelser och aktiviteter.

Viss kvalitet: Området ger vissa mervärden för upplevelser och aktiviteter.

Påtaglig kvalitet: Området ger påtagliga mervärden för upplevelser och aktiviteter.

Hög kvalitet: Området ger stora mervärden för upplevelser och aktiviteter.

Kommentar: Områden som ger obetydliga mervärden för upplevelser och aktiviteter ska inte räknas som sociotoper.

Tillgänglighetsaspekter

Områdets tillgänglighetsaspekter i form av fysisk tillgänglighet, läge, närbarhet och grad av offentlighet vägs samman och bedöms utifrån en fyrgradig skala enligt nedan. Aspekterna attraktivitet och besöksfrekvens utgör stöd för bedömningen:

Dålig tillgänglighet: Stora begränsningar för allmänhetens tillträde. Det är svårt att ta sig till området eller röra sig inom området. Få stigar eller annat som underlättar ett besök. Dålig tillgänglighet för allmänheten.

Viss tillgänglighet: Uppenbara begränsningar för allmänhetens tillträde. Den som har lätt att röra sig kan ta sig fram i området, t ex på mindre stigar. Området ligger inte uppenbart avlägset eller är svårt att nå eller besöka, men det finns inga eller obetydliga anpassningar för tillgängligheten. Begränsningar kan förekomma genom att alla grupper inte upplever sig som välkomna.

Relativt god tillgänglighet: Mindre begränsningar för allmänhetens tillträde. Det är relativt lätt att ta sig till området med olika transportmedel och att ta sig genom området. Men det finns begränsningar för vissa grupper eller i delar av området. Begränsningar kan förekomma genom att vissa grupper i någon mån inte upplever sig som välkomna.

God tillgänglighet: Inga uppenbara begränsningar för allmänhetens tillträde. Det är lätt att ta sig till området med olika transportmedel och att ta sig fram i området. Möjligheter finns även för funktionshindrade och äldre samt för icke bilburna.

Sociotopvärde

Kvalitetsaspekter och tillgänglighetsaspekter vägs samman till ett sociotopvärde enligt nedanstående matris.

Hög kvalitet	Påtagligt sociotopvärde	Högt sociotopvärde	Högt sociotopvärde	Högsta sociotopvärde
Påtaglig kvalitet	Visst sociotopvärde	Påtagligt sociotopvärde	Högt sociotopvärde	Högt sociotopvärde
Viss kvalitet	Lågt sociotopvärde	Visst sociotopvärde	Påtagligt sociotopvärde	Högt sociotopvärde
	Dålig tillgänglighet	Viss tillgänglighet	Relativt god tillgänglighet	God tillgänglighet

Redovisning

Redovisningen omfattar beskrivningar och kartor över identifierade sociotoper. Beskrivningarna sammanfattar de värdeaspekter som anges ovan. Ytorna digitaliseras och tilldelas attribut som id, namn, värdeaspekter (kvaliteter och aktiviteter) och sociotopvärde. Slutligen görs en bristanalys som pekar ut vilka miljöer som saknas i området idag.

Exempel på användande av metod i skogsområde Ekskogen:

25. Ekskogen

Högt sociotopvärde

Ekskogen är ett ganska stort ekskogsområde med mycket vältrampade stigar och några märkta leder av varierande längd som slingrar runt och över höjderna.

Kvalitetsaspekter

Hög kvalitet

Aktiviteter: Ekskogen är ett vandrings- och promenadområde med några märkta leder av varierande längd. Området har en skyltad entré med naturlekplats, grillplats och bänkbord. Ett par spontana grillplatser har tillkommit utefter lederna. På östra sidan löper en ridled och även på stigar i närheten ses spår av häst liksom av cykel.

Upplevelser: Naturupplevelser, varierad topografi och artrikedom, fågelsång och viss blomning, hållmarker som sticker upp. Området är relativt stort och man kan här finna mer rofyllda partier och viss avskildhet även om trafiken på E45 och samhällets närvaro snabbt märks.

Attraktivitet: Lokalsamhällsnivå. Det ligger lägligt vid gångstråk och annonserar sig härifrån, men är inte skyltat från väg.

Kommentar till bedömning: Området är någorlunda stort och ger möjlighet till en relativt lång skogspromenad eller motionstur. Här finns förutom ett spontant uppkommet system av stigar också markerade leder (2,5, 1,4 och sagostigen för de yngsta). Besökare som ej är välbekanta med området och olika barngrupper kan tryggt ge sig iväg på en tur av förutbestämd längd. Området fungerar alltså för många och till ganska många syften: utflykter med barn och barngrupper, hund och morgonpromenaden, joggingrundan.

Möjlighet till picknick och att grilla finns på olika platser och olika bekvämlighetsgrad. Spontana grillplatser i fina lägen finns för den som söker avskildhet och naturupplevelser. En iordninggjord, lättillgänglig grillplats med bänkbord finns vid entrén till området, vilket kan vara ett bra alternativ för barngrupper och familjer.

Förutom de utmärkta lekmöjligheter som ett naturområde med skog, hållar, naturmaterial och speciella mer rumsliga platser ger, finns här ett tillägg av naturlekplats som i första hand stimulerar till rörelse. Den blir ett komplement som kan locka fler att förbipasserande att besöka området.

Området bedöms ha hög kvalitet då det erbjuder bra möjligheter till vardagsrekreation i naturmiljö för många i Nödinge.

Tillgänglighetsaspekter Relativt god tillgänglighet

Fysisk tillgänglighet: Viss tillgänglighet. Skylt och märkta slingor längs stigar av normal svårighetsgrad gör området tillgängligt för vandrare som ej känner till området, om de har normal rörlighet. Dock svårt för rörelsehindrade.

Läge: Utanför tätortens innersta kärna, men nära bostadsområde, arbetsområde och intill gång-cykelstråk mellan Nödinge och Nol, ca 1 km från skol- och dagisstråket i Nödinge.

Nåbarhet: Området är lätt att nå via gång- och cykelstråk med viadukt under Norra Kilandavägen, med busshållplatser tämligen nära.

Grad av offentlighet: Offentligt

Kommentar till bedömning: Området har en god tillgänglighet för de som har bra rörelseförmåga, men inga särskilda anpassningar finns, vilket drar ner tillgänglighetsklassningen ett steg.

Uppskattad besöksfrekvens




Välbesökt. Besöks dagligen av motionärer, hundägare och vanliga ”promenörer”. Det besöks även av barngrupper och används emellanåt i skolundervisning, t.ex. orientering. De väl upptrampade stigarna tyder på att det är väl besökt och uppskattat. Flera pensionärer har talat om området som ”där de brukar gå” eller gick varje dag med hundarna så länge ryggen tillät.

INVENTERINGSDEL

3. Sociotoper i Älvängen - karta

Aktiviteter

L	Lek	Lekredskap, ytor för rörelse, pulka, kojbygge
Sä	Sällskapslek	Ytor för t.ex. kubb, krocket, brännboll m.m.
Sp	Sport	Anläggningar för sport t.ex. fotbollsplan, tennisbana
Pr	Promenad	Gångvägar, stigar
Pi	Picknick	Picknick, utflykt med fika, grilla
M	Mötesplats	Folkliv, umgås, titta på människor
E	Evenemang	Konserter, teater, festivaler, allsång,
Ba	Bad	Bada, simma, solbada
Bå	Båtliv	Ro, paddla, motorbåt, småbåtshamn
Fi	Fiske	Fiskemöjlighet
D	Djur	Djuraktivitet, ridanläggning, hundrastgård
O	Odling	Odla, pyssla med grönt
Mo	Motion	Springa, skidspår, skridsko (naturis), ridled

	Högt sociotopvärde
	Påtagligt sociotopvärde
	Visst sociotopvärde


Upplevelser

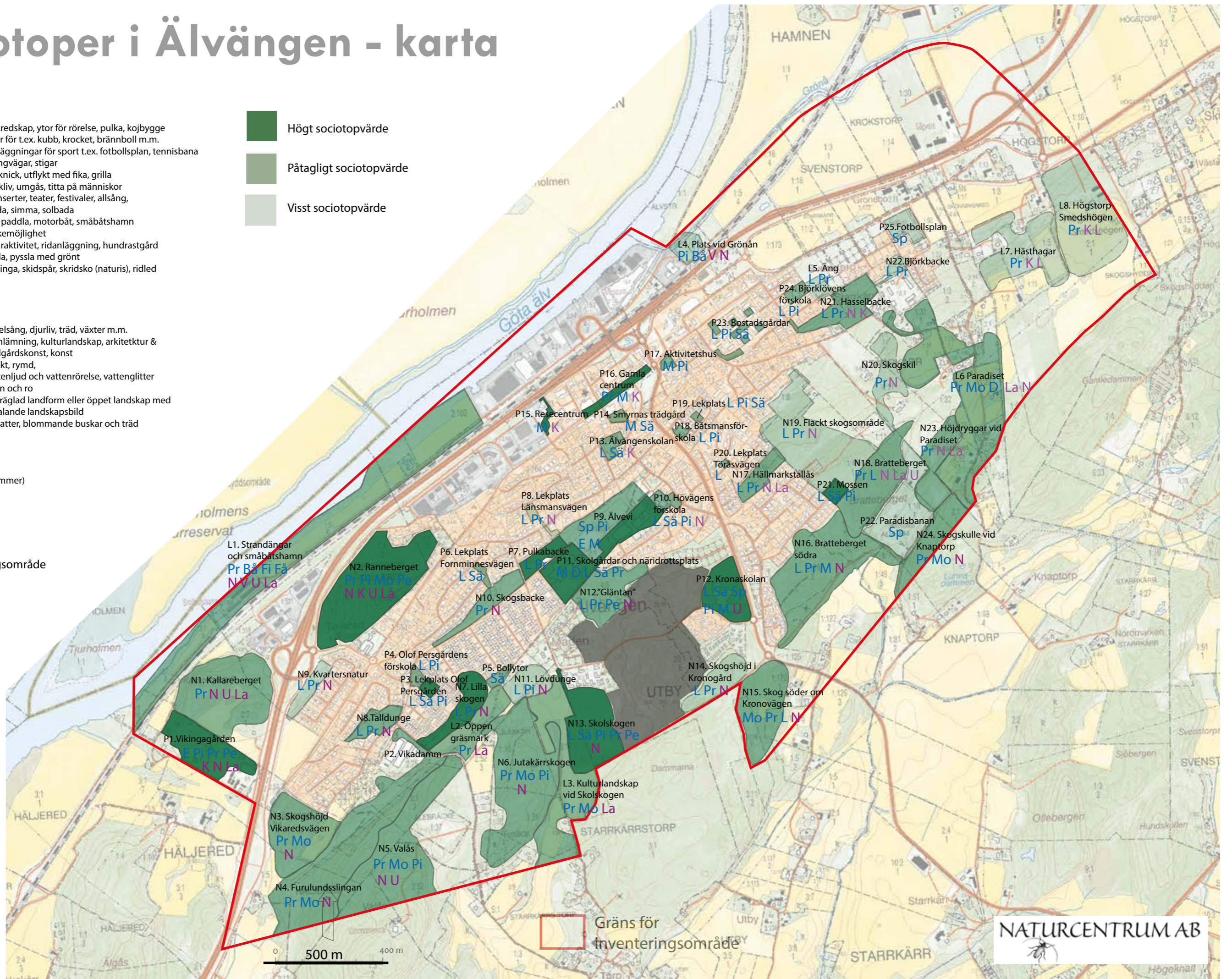
N	Naturupplevelse	Fågelsång, djurliv, träd, växter m.m.
K	Kulturupplevelse	Fornlämning, kulturlandskap, arkitektur & trädgårdskonst, konst
U	Utblick	Utsikt, rymd,
V	Vattenupplevelse	Vattenljud och vattenrörelse, vattenglitter
Ro	Rofyllt	Lugn och ro
La	Landform/landskapsbild	Utpräglad landform eller öppet landskap med tilltalande landskapsbild
Bl	Blomsterprakt	Rabatter, blommande buskar och träd


Områdeskategorier

(anges med bokstav innan objektsnummer)

N=Naturområden
L=Öppna landskap
P=Anlagda platser

 Gräns för utredningsområde



 Gräns för inventeringsområde

4. Sociotoper i Älvängen - områdesbeskrivningar

I följande genomgång av Älvängens sociotoper har områdena ordnats i tre huvudkategorier:

- **(N) Naturområden.** Består till största del av bevarad skogbevuxen naturmark
- **(L) Öppna landskap.** Består till stor del av mark som brukas eller har brukats för odling, slätter och bete.
- **(P) Anlagda platser.** Platser som helt eller till betydande del har utformats för människors aktiviteter och upplevelser.

Naturområden

N1. Kallareberget

Påtagligt sociotopvärde

Två blandskogsklädda höjder skilda av en kil öppen, igenväxande äldre jordbruksmark. Skogen är olikåldrig, talldominerad på höjderna och med en hel del ek, särskilt på de västra slänterna. En hel del gamla tallar och granar, liksom stenmurar.

Kvalitetsaspekter

Påtaglig kvalitet

Aktiviteter: Promenad på mindre skogsstigar, picknick t.ex. på utsiktsplats mot väster.

Upplevelser: Naturupplevelser, utsikt mot Götaälvdal liksom mot samhälle.

Attraktivitet: Lokalsamhälle.

Tillgänglighetsaspekter

Viss tillgänglighet

Fysisk tillgänglighet: Tillgängligt för den som klarar vandring i terräng och mindre skogsstig.

Läge: Nära Vikingagård, älvstrand och bostadsområden i samhällets södra del.

Nåbarhet: Kallareberget är beläget mellan två barriärer, järnvägen och E45, som skär av östra delen av knallen, den är dock nåbar från samhället via överfart kantad av gångbana, där stig går upp.

Grad av offentlighet: Offentlig - halvoffentlig

Uppskattad besöksfrekvens

Sparsamt besökt

N2. Ranneberget

Högt sociotopvärde

En till stora delar lövskogsklädd höjd med en av branter omgiven topp. Det är en plats för att uppleva landskapet och Älvängen av idag, men också en plats rik på spår från forna

tider. Genom skyltar (några i dåligt skick) längs Rannebergsstigen kan man också få kunskap om platsens historia. Här berättas om vikingatiden, fornborgen, fornákrar och forntida boplatser, liksom hedekskog och ängs- och hagmarksblommor som finns kvar sedan de dagar Ranneberget var betesmark.

Kvalitetsaspekter

Hög kvalitet

Aktiviteter: Promenader på väl upptrampade naturligt uppkomna stigar samt på markerad led, grillplats vid ängen, picknick med utsikt, utflykter, hundrastning. Grupputflykter från t.ex. skola, orientering, undervisning

Upplevelser: En plats som bjuder på såväl natur som kulturhistoriska upplevelser. Från kulens topp en magnifik utsikt åt alla håll och ett landmärke i Älvängen. Påtagligt buller från väg.

Attraktivitet: Kommunal nivå

Tillgänglighetsaspekter

Relativt god tillgänglighet

Fysisk tillgänglighet: Tillgängligt för personer med normal rörlighet, trätrappa på de brantaste ställena.

Läge: Vid infart till samhälle från E 45, utefter Göteborgsvägen, huvudgata som leder genom Älvängens centrum, bergstoppen väl synlig i samhället.

Nåbarhet: Liten parkeringsplats intill återvinningsstation vid södra entrén till området. Busshållplats nära, även nåbart till fots från norra sidan.

Grad av offentlighet: Offentlig

Uppskattad besöksfrekvens

Välbesökt – mycket välbesökt

N3. Skogshöjd och äng söder om Vikaredsvägen Påtagligt sociotopvärde

Skogsklädd höjd och öppen gräsmark söder om Vikaredsvägen. Toppen av höjden är glest bevuxen med tall samt en del ek och björk. I sluttningen mot Häljeredsvägen i väster tar en blandskog av ek och tall vid. Skogen är genomkorsad av spontana stigar. En väl upptrampad stig längs skogskanten leder från änden av Vikaredsvägen till grusväg som ansluter till Furulunds elljusspår.

Kvalitetsaspekter

Påtaglig kvalitet

Aktiviteter: Promenader med och utan hund, ridning, löpning,

Upplevelser: Naturupplevelse liksom spår av kulturlandskap (stengärdesgård), buller från väg

Attraktivitet: Kvartersnivå

Tillgänglighetsaspekter

Viss tillgänglighet

Fysisk tillgänglighet: Östra stigen löper längs plan mark men kan bli lite geggig, övriga skogstigar i mer kuperad mark, dock ej svåra för personer med normal rörlighet.

Läge: Längs med gångstråk

Nåbarhet: Näbart till fots

Grad av offentlighet: Offentligt

Uppskattad besöksfrekvens

Välbesökt

N4. Furulundsslingan

Påtagligt sociotopvärde

Längs med Valåshöjdens västra släntfot löper en elljusupplyst grusväg, som börjar intill vårdhemmet Vikadamm och leder fram till Furulunds motionsslingor i Alafors. En informationsskylt med karta upplyser om spårens längd. Detta angöringsspår följer till stor del en kraftledningsgata som inom utredningsområdet till stor del är omgivet av sumpskog, lövsly och hyggen utmed åsens nordvästra slänter.

Kvalitetsaspekter

Viss kvalitet

Aktiviteter: Promenad och andra motionsaktiviteter längs grusvägen

Upplevelser: Naturupplevelser

Attraktivitet: Lokalsamhälle

Tillgänglighetsaspekter

Relativt god tillgänglighet

Fysisk tillgänglighet: Lättillgängligt på elljusväg och på grusväg mot vattentorn. I övrigt tillgängligt för dem med normal rörlighet.

Läge: Mellan Älvängen samhälle och motionsområde Furulund.

Nåbarhet: Västra del lätt nåbar via GC-vägar från Älvängens centrala delar.

Grad av offentlighet: Offentlig.

Uppskattad besöksfrekvens

Mycket välbesökt längs elljusväg.

N5. Valås

Påtagligt sociotopvärde

De högre liggande delarna av Valås har fina hållmarks-, klipp- och tallskogsmiljöer med en hel del ek och vissa utsiktsmöjligheter såväl mot väst som mot öst. Östra delen kan nås från grusväg som leder upp till vattenreservoar, här finns även lite stigar. Från norr leder naturliga stigar in genom granskog och hållar.

Kvalitetsaspekter

Påtaglig kvalitet

Aktiviteter: Promenad och ridturer längs grusväg, med avstickare på små stigar till picknickinbjudande miljöer bland hållmarker. Skolan har orientering i dessa skogar. Informella mötesplatser bland hållar med spår som graffiti och aluminiumburkar.

Upplevelser: Naturupplevelser, utsiktspunkter.

Attraktivitet: Lokalsamhälle

Tillgänglighetsaspekter

Viss tillgänglighet

Fysisk tillgänglighet: Lättillgängligt på elljusväg och på grusväg mot vattentorn. I övrigt tillgängligt för dem med normal rörlighet.

Läge: Mellan Älvängen samhälle och motionsområde Furulund.

Nåbarhet: Näbart till fots från samhället. Bom vid väg mot vattentorn hindrar biltrafik.

Grad av offentlighet: Offentligt?

Uppskattad besöksfrekvens

Mycket välbesökt längs elljusväg, välbesökt i övrigt

N6. Jutakärrskogen

Påtagligt sociotopvärde

Skogsområde, på höjden dominerat av tallskog, med partier av granskog i sluttningar och lövdominerade bryn. Här finns en sumpskog på f.d. öppen mark. Området är genomkorsat av stigar.

Kvalitetsaspekter

Påtaglig kvalitet

Aktiviteter: Stigarna som löper genom och vid sidan av området vittnar om att det används för skogspromenader. Orienteringskontroller visar att det används vid orientering. Här finns fina naturliga picknickplatser liksom spår av egenhändigt gjorda grillplatser.

Upplevelser: Naturupplevelser med ädellöv, några riktigt stora granar, stengärdesgårdar och fornlåror som vittnar om äldre tiders bruk av marken.

Attraktivitet: Lokalsamhällsnivå

Tillgänglighetsaspekter

Viss tillgänglighet

Fysisk tillgänglighet: Området är tillgängligt för dem med normal rörlighet.

Läge: Området ligger i randzonen av tät bebyggelse, men nära bostadsområden och friliggande hus och ganska nära skolor.

Nåbarhet: Via stigar över öppen mark, tillgängligt för dem som hittar dit

Grad av offentlighet: Offentligt

Uppskattad besöksfrekvens

Välbesökt

N7. "Lilla skogen"

Högt sociotopvärde

Skogsdunge på höjdrygg, ås, som präglas av tallbevuxna bergknallar med lägre trivial-lövdungar däremellan. En asfalterad gångväg med belysning löper längs skogsbrynet. Tillammans med den öppna gräsmarken bildar skogsdungen en slags landskapspark.

Kvalitetsaspekter

Påtaglig kvalitet

Aktiviteter: Promenad med och utan hund, både på asfalterad väg som avstickare på stigar uppe på kullen. Här finns vilobänkar, hundbajspåsar och papperskorg. Många vältrampade stigar bland bergknallar på höjden, särskilt i den östra delen vittnar om lek och picknick. Utflyktsmål för förskola.

Upplevelser: Naturupplevelser och utblick över lite böljande terräng.

Attraktivitet: Lokalsamhällsnivå promenadväg, kvartersnivå närmare bostäderna.

Tillgänglighetsaspekter

God tillgänglighet

Fysisk tillgänglighet: God tillgänglighet på gångväg, stigar tillgängliga för dem med normal rörlighet.

Läge: Området ligger i anslutning till bostäder, längs med promenad och motionsstråk och ganska nära förskola.

Nåbarhet: Området nåbart från gång-/cykelväg och från bostadsområden intill området.

Grad av offentlighet: Offentligt

Uppskattad besöksfrekvens

Mycket välbesökt

N8. Talldunge Vallmovägen

Påtagligt sociotopvärde

Norr om Vikadamm ligger en kulle dominerad av högvuxen, genomsiktig äldre tallskog och med en dunge av ekdominerad lövskog i sluttningen i väster.

Kvalitetsaspekter

Viss kvalitet

Aktiviteter: I området finns spår av lek i form av ett par kojor och ett antal spontana stigar, som också kan vara resultat av hundrastning eller kortare promenad. En gångväg av grus mellan Gunnarsonsväg och Vallmovägen passerar kullen i väster.

Upplevelser: Viss naturupplevelse av mäktiga tallar och lite utblick.

Attraktivitet: Kvartersnivå.

Tillgänglighetsaspekter

Relativt god tillgänglighet

Fysisk tillgänglighet: Relativt god tillgänglighet på gång-/cykelväg och viss tillgänglighet på stigar i naturmark.

Läge: Nära bostäder och institutionsboende.

Nåbarhet: Integrerat i gångstråk.

Grad av offentlighet: Offentligt

Uppskattad besöksfrekvens

Välbesökt

N9. Kvartersnatur intill villaområde

Visst sociotopvärde

En höjd klädd med heterogen vegetation bestående av blandad lövskog, lite äldre tall och gran, lövsly samt inslag av kulturväxter. I norr en plan gräsyta liksom rester av en trädgård med några fruktträd. Längs med åsen löper en stig. Området fungerar som en skyddszon mellan E45 och bostadsområde.

Kvalitetsaspekter

Viss kvalitet

Aktiviteter: Promenad, hundrastning, lek, bollek

Upplevelser: Viss naturupplevelse t.ex. fågelliv, blomning

Attraktivitet: Kvartersnivå

Tillgänglighetsaspekter

Viss tillgänglighet

Fysisk tillgänglighet: Tillgängligt från kvarteret för personer med normal rörlighet.

Läge: Intill bostadskvarter, även nära gångbana

Nåbarhet: Nås bäst från bostadskvarter

Grad av offentlighet: Halvoffentlig

Uppskattad besöksfrekvens

Välbesökt av närboende

N10. Skogsbacke

Påtagligt sociotopvärde

Norr om Madenområdet, norr om Vallmovägen, ligger en lövdominerad, delvis lundartad skogssluttning som norrut övergår i park. Stigar och gång-, cykelväg korsar området.

Kvalitetsaspekter

Viss kvalitet

Aktiviteter: Kortare hundrastningstur eller del av längre promenad.

Upplevelser: Naturupplevelse.

Attraktivitet: Främst kvartersnivå

Tillgänglighetsaspekter

Relativt god tillgänglighet

Fysisk tillgänglighet: Tillgängligt

Läge: Mellan bostadsområden och större skol- och aktivitetsområde.

Nåbarhet: Näbart till fots från omgivande gator och från busshållplats.

Grad av offentlighet: Offentlig karaktär (närmast bostadstomter mer privat karaktär).

Uppskattad besöksfrekvens

Välbesökt.

N11. Lövdunge med barrinslag

Visst sociotopvärde

Lövdunge med barrinslag med stig som går förbi mot Jutakärr.

Kvalitetsaspekter

Viss kvalitet

Aktiviteter: Spontan grillplats i södra brynet, promenad

Upplevelser: Naturupplevelse

Attraktivitet: Kvartersnivå

Tillgänglighetsaspekter

Viss tillgänglighet

Fysisk tillgänglighet: Viss tillgänglighet

Läge: Nära gångstråk på gångstråk och nära bostäder

Nåbarhet: Näbart via stigar från gångbana

Grad av offentlighet: Offentligt

Uppskattad besöksfrekvens

Sparsamt besökt.

N12. "Gläntan"**Påtagligt sociotopvärde**

Söder om Aroseniusskolan, på andra sidan gångvägen ligger en med ganska hög barrblandskog bevuxen sluttning som används en hel del av förskola och skola. Här finns gläntor, en hel del död ved och skogen slutar i några bergknallar med hållmarkstallskog. I väster en glänta med grillplats, nu alldeles intill ny småhusbebyggelse. Liten bäck i öster. Skogen besöks av förskolegrupper och används av skolan för undervisning. Den ingick tidigare i ett stort skogsområde som till stora delar har eller ska bebyggas med bostäder.

Kvalitetsaspekter**Viss kvalitet**

Aktiviteter: Lek, sällskapslek, picknick, naturstudier

Upplevelser: Naturupplevelser, vattenupplevelser

Attraktivitet: Kvartersnivå, lokalsamhälle genom skolan

Tillgänglighetsaspekter**Relativt god tillgänglighet**

Fysisk tillgänglighet: Tillgängligt för normalt rörlig person

Läge: Centralt, i anslutning till skola och bostäder, tillräckligt nära förskola

Nåbarhet: Näbart till fots, dock ingen inbjudande entré, man får hoppa över dike

Grad av offentlighet: Offentligt

Uppskattad besöksfrekvens

Välbesökt

N13. Skolskogen**Högt sociotopvärde**

Ganska flackt område med äldre talldominerad barrskog kring hållmark på ås, lövrik bård i brynzon mot äng och i öster med stor andel björk på igenväxande ängsmarker. Här har eldsjälarna anlagt anordningar för samvaro, lek, sällskapslek och pedagogik. Det finns grillplatser, lägerplatser, damm och klätterträd och naturmaterial att leka med. Området nås via anlagd bredare stig från bostadsområde och är tydligt avgränsat i väster av öppna marker. I öster sträcker sig området fram till att de halvöppna markerna tar slut. Området används flitigt av skola, förskola och fritidshem.

Kvalitetsaspekter**Påtaglig kvalitet**

Aktiviteter: Fri lek, sällskapslek, picknick och undervisning.

Upplevelser: Naturupplevelser, vattenupplevelser, t.ex. damm med salamander, grodyngel och blodigel.

Attraktivitet: Lokalsamhällsnivå.

Tillgänglighetsaspekter**Relativt god tillgänglighet**

Fysisk tillgänglighet: Tillgängligt för alla med normal rörlighet.

Läge: Nära bostäder och ganska nära skolor.

Nåbarhet: Nås till fots på anlagd, bredare stig/barkbana som börjar vid bostadsgata

Grad av offentlighet: Offentlig

Uppskattad besöksfrekvens

Mycket välbesökt.

N14. Skogshöjd i Kronogård

Visst sociotopvärde

Skogshöjd söder om nybyggda småhuskvarter mellan Myternas väg och Kronovägen, där den talldominerade barrskogen med ekinslag bevarats. Här finns gamla tallar uppe på höjden liksom lågor och död en.

Kvalitetsaspekter

Viss kvalitet

Aktiviteter: Lek.

Upplevelser: Naturupplevelser.

Attraktivitet: Kvartersnivå

Tillgänglighetsaspekter

Viss tillgänglighet

Fysisk tillgänglighet: Ganska svårtillgänglig terräng, men en svag stig leder längs med höjdrygen på toppen.

Läge: Bostadsnära i utkanten av tätbebyggelse.

Nåbarhet: Nåbar främst från bostadskvarter

Grad av offentlighet: Offentlig-halvoffentlig

Uppskattad besöksfrekvens

Välbesökt i närheten av bostäder

N15. Skog söder om Kronovägen

Påtagligt sociotopvärde

Sammanhängande barrskogsdominerat område med höjder och våtmarker. Grusad ridväg i östra delen av området leder från Kronovägen till Utby genom ett område med stor andel tät granskog, men också talldominerade hållmarker, höjder, kärr och sumpskog med stort lövinslag. En lycka i granskogen betas. Denna del av området används flitigt av Kronaskolans förskola och skola.

Kvalitetsaspekter

Påtaglig kvalitet

Aktiviteter: Promenader, ridning, lek, naturstudier

Upplevelser: Naturupplevelser

Attraktivitet: Lokalsamhälle

Tillgänglighetsaspekter

Viss tillgänglighet

Fysisk tillgänglighet: Lättillgängligt på grusad ridväg i flack terräng.

Läge: I gränsen mellan tätort och landsbygd.

Nåbarhet: Nåbart från bilväg och parkering vid Kronovägen.

Grad av offentlighet: Offentlig

Uppskattad besöksfrekvens

Välbesökt

N16. Bratteberget södra**Påtagligt sociotopvärde**

Sydväst om Bratteberget ligger ytterligare en tallskogsdominerad höjd. I öster och sydost har stora hyggen tagits upp. Längs sydöstra sidan löper en skogsväg fram till motorbanan och längs med skogsvägen dominerar lövskog med ek, asp och hassel. Ale Trial Team har klubbstuga vid infarten innanför vägbommen. Också här finns många stigar, men de blir allt otydligare i de norra delarna.

Kvalitetsaspekter**Påtaglig kvalitet**

Aktiviteter: Promenad på grusväg och skogsstig, picknick. En rest av jordkällare brukar vara målpunkt för förskola.

Upplevelser: Naturupplevelser, kulturlandskap.

Attraktivitet: Lokalsambällesnivå längs vägen, västra delen kvartersnivå.

Tillgänglighetsaspekter**Viss tillgänglighet**

Fysisk tillgänglighet: Lättillgängligt på väg, tillgängligt för normalt rörliga personer på stigar, delar av området ganska otillgängligt

Läge: Mellan villaområde och motorbana, ganska nära Kronaskolan

Näbarhet: Bom på väg, till fots är närheten god för allmänheten

Grad av offentlighet: Offentlig

Uppskattad besöksfrekvens

Välbesökt

N17. Hällmarkstallås**Påtagligt sociotopvärde**

Mellan villorna på Toråsvägen och dito på Solhöjdsvägen sticker en fin ås, dominerad av gammal låg hällmarkstall upp. En trevlig stig löper längs med åskränet. Rester av kojor är tydliga spår av lek.

Kvalitetsaspekter**Påtaglig kvalitet**

Aktiviteter: Utmärkt spännande oas för lek med knotiga klätterträd och block, liten promenad med eller utan hund, orientering

Upplevelser: Naturupplevelser, landskapsform, viss utsikt över villaområden på båda sidor.

Attraktivitet: Kvartersnivå, så pass fint att det kan vara intressant för t.ex. förskolor i närheten

Tillgänglighetsaspekter**Viss tillgänglighet**

Fysisk tillgänglighet: Tillgängligt för personer med normal rörlighet

Läge: Mellan två bostadskvarter med anslutande skogsområde i änden i ost, ganska nära skolor och förskolor

Näbarhet: Nås direkt från villatomter, men också via tydliga stigar från intilliggande skog.

Grad av offentlighet: Offentlig

Uppskattad besöksfrekvens

Välbesökt

N18. Bratteberget

Påtaglig sociotopvärde

Bratteberget är en tallskogsdominerad bergrygg med inslag av löv. I södra delen visar sig bergryggen som tydlig stöt och läsida, mot lodytorna i öster domineras brynet av ek. En tydlig stig löper runt berget och mindre stigar löper tvärs över berget. I sydväst, nära lekplatsen Mossen finns tydliga spår av lek.

Kvalitetsaspekter

Påtaglig kvalitet

Aktiviteter: Lek, promenad

Upplevelser: Naturupplevelser, tyst när det är tomt på motorbanan annars bullerstört.

Attraktivitet: Lokalsamhälle

Tillgänglighetsaspekter

Viss tillgänglighet

Fysisk tillgänglighet: Tillgängligt för personer med normal rörlighet

Läge: Mellan bostäder och motorbana, intill populär lek- och picknickplats

Näbarhet: Nås till fots från bostadsområden och motorbana, bil kan parkeras vid lekplatsens lilla parkering i änden av en villagata.

Grad av offentlighet: Offentlig.

Uppskattad besöksfrekvens

Välbesökt

N19. Flackt skogsområde

Visst sociotopvärde

Flackt område dominerat av barrskog i tätbebyggelsens randzon. Lövinslag främst i brynzonen och i sumpskog, samt i ungskog. Stora delar är avverkade, gallrade. Vältrampade stigar förbinder villakvarter med varandra. Längst i norr öppen gräsmark.

Kvalitetsaspekter

Viss kvalitet

Aktiviteter: Promenad, spår av lek, som kojor i skogsbryn mot ängen i norr.

Upplevelser: Viss naturupplevelse, men skogen fragmenterad av hyggen, gallring m.m.

Attraktivitet: Kvartersnivå

Tillgänglighetsaspekter

Viss tillgänglighet

Fysisk tillgänglighet: Stigar tillgängliga för dem med normal rörlighet.

Läge: I den täta bebyggelsens randzon, intill villaområden.

Näbarhet: Näbarhet till fots och från villagator

Grad av offentlighet: Offentlig.

Uppskattad besöksfrekvens

Välbesökt

N20. Skogskil

Visst sociotopvärde

Heterogent skogsområde med björk och gran mellan hästbetesmarker och småhus.

Kvalitetsaspekter

Viss kvalitet

Aktiviteter: Promenad i terräng och delvis stig.

Upplevelser: Natur

Attraktivitet: Kvartersnivå

Tillgänglighetsaspekter

Viss tillgänglighet

Fysisk tillgänglighet: Viss tillgänglighet

Läge: Mellan hästbetesmarker och villor utanför tät bebyggelse.

Nåbarhet: Nås av allmänheten till fots på grusväg

Grad av offentlighet: Offentlig

Uppskattad besöksfrekvens

Sparsamt besökt, ev. välbesökt av närboende.

N21. Hasselbacke

Påtagligt sociotopvärde

Ek och hasseldominerad skogsklädd sluttning omgärdad och genomkorsad av gamla stengärdesgårdar och stigar, vissa tydliga andra mer vaga. En del ekar riktigt vidkroniga liksom en del större björkar. Förskolan Björklöven går ofta hit på utflykt. I västra hörnet en smal, öppen sluttning med stig som leder upp till skogen.

Kvalitetsaspekter

Påtaglig kvalitet

Aktiviteter: Flera kojor, kvarglömda leksaker tyder på att området används för lek. Flera stigar leder till flackare, öppnare parti med mäktiga granar, kanske plats för picknick och samling. Den öppna sluttningen tjänstgör som pulkabacke om vintern.

Upplevelser: Ett litet lövskogsparti med rika naturupplevelser och tydliga kulturhistoriska spår som vittnar om tidigare markanvändning.

Attraktivitet: Kvartersnivå

Tillgänglighetsaspekter

Viss tillgänglighet

Fysisk tillgänglighet: Tillgängligt för personer med normal rörlighet.

Läge: Som en kil in i tätorten med kontakt med landsbygd, nära förskola.

Nåbarhet: Näbart från villagator och Ivar Arosenius väg.

Grad av offentlighet: Offentligt.

Uppskattad besöksfrekvens

Välbesökt. Björklövens förskola gör ofta utflykter hit.

N22. Björkbacke

Visst sociotopvärde

Backe med trädkikt dominerat av gles björk med slyupplag och kaprifol. I västra delen en liten snutt porlande öppen bäck av dagvatten mellan mynningsrör och bräddavlopp i stenskravelskodd fördämning. Öster om det ett parti gräsbevuxen öppenmark. Sank stig förbinder området med ek-/hasselskogen i sydväst. I östra delen förbinder en asfalterad gång-/cykelväg villagator. Avstjälpningsplats för ris och trädgårdsrester har bildats intill gångbana.

Kvalitetsaspekter

Viss kvalitet

Aktiviteter: Spår av lek (rest av snögubbe)

Upplevelser: Naturupplevelser, vattenupplevelse

Attraktivitet: Kvartersnivå

Tillgänglighetsaspekter

Viss tillgänglighet

Fysisk tillgänglighet: Asfaltsgångväg i brant backe i nordöstra kanten, i övrigt tar man sig fram på svag stig/terräng.

Läge: Intill villagator och kommunens driftskontor.

Nåbarhet: Näbart från gång/cykelväg

Grad av offentlighet: Offentligt

Uppskattad besöksfrekvens

Välbesökt

N23. Höjdryggar vid Paradiset

Påtagligt sociotopvärde

Närmast Paradisbanan en bergknalle med hyllor och branter mot äng i söder. Äldre tall och ek med inslag av gran präglar höjden. Åtskilda av ett öppet fuktstråk en lägre rygg med blandskog med äldre tall på hållmarker, inslag av ek, triviallöf och död en. Öppna skogbevuxna hållmarkshöjder, där skog domineras av äldre tall, med inslag av ek, björk och en.

Kvalitetsaspekter

Påtaglig kvalitet

Aktiviteter: Potentiellt bra plats för lek, och promenad på små naturliga stigar.

Upplevelser: Naturupplevelse, utsikt från hållmark över öppet landskap och beteshagar. Buller från Paradisbanan vissa tider.

Attraktivitet: Kvartersnivå

Tillgänglighetsaspekter

Viss tillgänglighet

Fysisk tillgänglighet: Viss tillgänglighet

Läge: Mellan Paradisbanan och betesmarker

Nåbarhet: Nås från paradisbanan, begränsad nåbarhet p.g.a. beteshagar på flera håll.

Grad av offentlighet: Offentlig

Uppskattad besöksfrekvens

Sparsamt besökt

N24. Skogskulle vid Knaptorp

Påtagligt sociotopvärde

Skogsbevuxen höjd mellan Paradisbanan och Knaptorp. Inom utredningsområdet är höjden bevuxen med grandominerad barrskog. En ridled löper längs sidan av kullen och ingår i populärt promenadstråk i Älvängen.

Kvalitetsaspekter

Viss kvalitet

Aktiviteter: Promenad med och utan hund, ridtur.

Upplevelser: Natur, buller från motorbanan vissa tider annars lugnt

Attraktivitet: Lokalsamhälle

Tillgänglighetsaspekter**Relativt god tillgänglighet**

Fysisk tillgänglighet: Tillgängligt till fots

Läge: Strax utanför tät bebyggelse, längs med stråk av hästgårdar

Näbarhet: Näbart till fots och hästrygg

Grad av offentlighet: Offentlig

Uppskattad besöksfrekvens

Välbesökt av fotgängare och hästekipage

Öppna landskap

L1. Strandängar och småbåtshamn**Påtagligt sociotopvärde**

Sydväst om industriområde sträcker sig strandängar utmed Göta älv. Längs med järnvägen sträcker sig en elbelyst bilväg från pendelparkeringen fram till småbåtshamnen. Den övergår i en grusad gång- och cykelväg väster om hamnen, där strandängarna betas. Förutom själva hamnbassängen finns i småbåtshamnen klubbhus och hus för vinterförvaring av båtar. Här råder stor aktivitet under våren när båtar görs i ordning och sjösätts liksom under hösten när de skall tas upp. Under båtsäsong ligger de flesta båtarna i andra hamnar vid kusten.

Kvalitetsaspekter**Påtaglig kvalitet**

Aktiviteter: Promenad på gång- och cykelväg för att transportera sig men också för rekreation, fågelskådning från väg, ängar och fågeltorn, fiske från t.ex. småbåtshamnen. En markerad vandringsled, Pilgrimsleden, följer älven på denna sträcka.

Upplevelser: Utblick över Göta älvlandskapet, vatten- och naturupplevelser, vilket dock störs av buller från väg och järnväg.

Attraktivitet: Kommunnivå. Man kan röra sig efter älven från Bohus – Kattleberg. Fisket i Götaälv attraherar folk från hela landet.

Tillgänglighetsaspekter**Viss tillgänglighet**

Fysisk tillgänglighet: God tillgänglighet på grusväg och gång-cykelväg.

Läge: Mellan järnväg och Göta älv

Näbarhet: Området nås genom viadukter under järnväg, samt från övergång vid resecentrum med pendlarparkering. Järnväg och E45 utgör dock två kraftiga barriärer för att nå älvområdet från samhället och från naturområden på andra sidan.

Grad av offentlighet: Offentligt –halvoffentligt runt båtklubbens hus.

Uppskattad besöksfrekvens

Välbesökt – mycket välbesökt.

L2. Öppen gräsmark söder om Lilla skogen

Påtagligt sociotopvärde

Öppen, lite böljande gräsmark öster om gång-/cykelväg, genomkorsad av spontana gångstigar. Tillsammans med skogshöjden i väster och skogskullen i öster upplevs området som en del av en "landskapspark".

Kvalitetsaspekter

Viss kvalitet

Aktiviteter: Promenad, hundrastning

Upplevelser: Vy över böljande öppet landskap.

Attraktivitet: Lokalsamhälle

Tillgänglighetsaspekter

Relativt god tillgänglighet

Fysisk tillgänglighet: Viss tillgänglighet

Läge: Längs viktigt promenad- och motionsstråk, mellan Vikadamm och Skolidrottsområdet, del av ett viktigt grönstrukturstråk.

Näbarhet: Näbart till fots via asfalterade vägar och gångvägar

Grad av offentlighet: Offentlig.

Uppskattad besöksfrekvens

Välbesökt.

L3. Kulturlandskap vid Skolskogen

Påtagligt sociotopvärde

Område med öppen, böljande mark som i söder betas. Stigsystem från bostadsområden till skogen vid Jutakärr och längsmed skogsbrynet i väster som ansluter till grusväg vid Starrkärrstorp.

Kvalitetsaspekter

Påtaglig kvalitet

Aktiviteter: Stigar och spår vittnar om promenad med och utan hund, cykel, motionsrundor

Upplevelser: Särskilt i söder öppet kulturlandskap, naturupplevelser

Attraktivitet: Lokalsamhälle

Tillgänglighetsaspekter

Viss tillgänglighet

Fysisk tillgänglighet: Viss tillgänglighet

Läge: I utkanten av tät bebyggelse, intill skolskogen och ej långt från skolområde.

Näbarhet: Nås av allmänheten till fots via vägar och gångvägar

Grad av offentlighet: Offentligt.

Uppskattad besöksfrekvens

Välbesökt.

L4. Plats vid Grönåns mynning

Visst sociotopvärde

Nära Grönåns mynning finns grusyta (parkeringsplats), båtramp och en liten fikaplats med grillmöjlighet, lövträd bl.a. gamla fruktträd och ett skjul, strax intill en damm (reningsdamm).

Kvalitetsaspekter**Viss kvalitet**

Aktiviteter: Sjösetting och upptagning av båtar, bänkbord och grillmöjlighet intill Grönå.

Upplevelser: Natur- och vattenupplevelser. Vägbuller, skjul och viss avloppsdoft förtar en del av upplevelsen.

Attraktivitet: Lokalsamhälle

Tillgänglighetsaspekter**Relativt god tillgänglighet**

Fysisk tillgänglighet: Relativt god tillgänglighet

Läge: I gräns mellan tätort och landsbygd, nära centrum

Nåbarhet: E45 och järnväg är barriärer från samhället sett, p-plats nära

Grad av offentlighet: Offentlig

Uppskattad besöksfrekvens

Sparsamt - välbesökt.

L5. Äng**Visst sociotopvärde**

Igenväxande äng.

Kvalitetsaspekter**Viss kvalitet**

Aktiviteter: Lek och promenad till skogen.

Upplevelser: Viss utblick och naturupplevelse

Attraktivitet: Kvartersnivå

Tillgänglighetsaspekter**Viss tillgänglighet**

Fysisk tillgänglighet: Viss tillgänglighet

Läge: Mellan bostadskvarter och skog, intill förskola.

Nåbarhet: Nåbart för allmänheten till fots på väg och stig, för förskolan direkt från förskolegården.

Grad av offentlighet: Offentlig

Uppskattad besöksfrekvens

Sparsamt besökt av allmänhet.

L6. Paradiset**Påtagligt sociotopvärde**

Villor, hästgårdar med öppna betesmarker längs slingrande smala grusvägar (Westers väg, Paradisvägen) som i söder vid Paradiset ansluter till ridled.

Kvalitetsaspekter**Påtaglig kvalitet**

Aktiviteter: Promenad, ridtur, cykling

Upplevelser: Natur, djur, öppet, småskaligt, i söder böljande landskap.

Attraktivitet: Lokalsamhälle

Tillgänglighetsaspekter

Viss tillgänglighet

Fysisk tillgänglighet: God tillgänglighet för fotgängare, barnvagnar och cyklister på väg. Inhägnader begränsar tillgänglighet till skog och mark.

Läge: Precis utanför tätorten.

Nåbarhet: Näbart till fots, cykel m.m. samt med bil, men ingen parkering för allmänheten.

Grad av offentlighet: Offentlig på väg.

Uppskattad besöksfrekvens

Mycket välbesökt-välbesökt. Många uppger att människor brukar promenera här upp mot Paradisbanan.

L7. Hästhagar

Visst sociotopvärde

Öppna och trädburna hästbetesmarker, trädridåer och skogsdungar. Vidkroniga ekar i stengärgård.

Kvalitetsaspekter

Viss kvalitet

Aktiviteter: Promenad

Upplevelser: Natur, öppet och halvöppet småskaligt kulturlandskap, djur.

Attraktivitet: Kvartersnivå

Tillgänglighetsaspekter

Viss tillgänglighet

Fysisk tillgänglighet: God tillgänglighet för fotgängare på grusväg i norr, viss tillgänglighet på gammal markväg mellan stenmurar och markväg barnvagnar och cyklister på väg.

Läge: Precis utanför tätorten.

Nåbarhet: Näbart till fots bl.a. på halvt igenväxt markväg mellan stengärgårdar,

Grad av offentlighet: Offentlig på väg men i stycken mer privat.

Uppskattad besöksfrekvens

Sparsamt besökt av allmänheten

L8. Jordbruksmark vid Högstorp Smedshögen

Visst sociotopvärde

Större gård med gårdsbyggnader i böljande sluttning. Större arealer öppen jordbruksmark övergår i trädbevuxen hagmark och fruktträdgård i sluttningen nedanför gårdsbyggnaderna.

Kvalitetsaspekter

Påtaglig kvalitet

Aktiviteter: Promenad på vägar intill.

Upplevelser: Kulturmiljö, utblick över öppet böljande kulturlandskap

Attraktivitet: Lokalsamhälle

Tillgänglighetsaspekter

Dålig tillgänglighet

Fysisk tillgänglighet: Miljön kan upplevas från bilvägar i norr och öster samt från gammal stengärgårdsomgärdad stig i väster.

Läge: Utanför Älvängens tätort men intill småhusbebyggelse i Högstorp-Skönningared.

Nåbarhet: Nåbart till fots på väg.

Grad av offentlighet: Väg offentlig.

Uppskattad besöksfrekvens

Välbesökt på väg.

Anlagda platser

P1. Ale Vikingagård

Högt sociotopvärde

Utomhusmuseum med entrébyggnad och byggd trästig som leder upp till själva Vikingagården, en återskapad stormansgård från Vikingatiden. Den ligger mellan två bergknallar, omgiven av mycket ek. Gården är idag öppen endast tidvis, bl.a. för evenemang som en Vikingatida marknad i maj. Man kan dock besöka platsen på egen hand och se byggnader på utsidan.

Kvalitetsaspekter

Hög kvalitet

Aktiviteter: Evenemang, utflykt med möjlighet att grilla, promenad, pedagogisk verksamhet

Upplevelser: Kulturhistorisk upplevelse, men också natur och landskap

Attraktivitet: Regional nivå

Tillgänglighetsaspekter

Viss tillgänglighet

Fysisk tillgänglighet: God tillgänglighet, ramp med sittplatser från entrébyggnad till Vikingagården.

Läge: Strax utanför tätbebyggt område, i kil mellan järnväg och E45.

Nåbarhet: E 45 och järnväg är barriärer som begränsar nåbarhet från samhälle och älv, men området nås lätt från Älvängen via överfart. Egen parkering

Grad av offentlighet: Offentligt, det känns lite oklart.

Uppskattad besöksfrekvens

Välbesökt.

P2. Vikadamm

Påtagligt sociotopvärde

Vikadamm är ett institutionsboende omgivet av generösa parkeringsutrymmen, samt gräsytor med stamträd och en asfalterad mindre gångväg. Området omgärdas av stenmur och häck. För boende finns entrégårdar utformade som trädgårdar med trädgårdsväxter, sittplatser, grillmöjligheter m.m.

Kvalitetsaspekter

Påtaglig kvalitet

Aktiviteter: Vistelse, picknick, grillning, promenad runt huset och på kringliggande gator.

Upplevelser: Trädgårdsväxter och natur i nära omgivning.

Attraktivitet: Kvartersnivå

Tillgänglighetsaspekter

Viss tillgänglighet

Fysisk tillgänglighet: God tillgänglighet, anpassat för rullstol och rullator

Läge: Vikadamm ligger nära olika promenadstråk, dels nära start på elljusspår mot Furulunds motionsområde, dels promenadstråk mot Aroseniussskolan och Älvevi.

Nåbarhet: Utemiljön nås lätt inifrån huset, men även utifrån, parkering och busshållplats nära.

Grad av offentlighet: De inhägnade entrégårdarna är endast för de boende på respektive avdelning, medan miljön utanför t.ex. gångvägen är av offentlig karaktär.

Uppskattad besöksfrekvens

Välbesökt av boende, på gångvägen även av allmänheten.

P3. Lekplats Olof Persgården

Högt sociotopvärde

Olof Persgården är ett trafikseparerat, tätbebyggt radhusområde med några mindre småbarnslekplatser i kvarteren samt en större centralt belägen bollplan och lekplats med de vanligaste lekredskapen tillsammans med uppstickande hållmark med träbuskdunge och uppvuxna träd.

Kvalitetsaspekter

Påtaglig kvalitet

Aktiviteter: Lek, sällskapslek, mötesplats

Upplevelser: Lite naturupplevelse

Attraktivitet: Kvarternivå

Tillgänglighetsaspekter

Relativt god tillgänglighet

Fysisk tillgänglighet: god tillgänglighet, speciella tillgänglighetsanordningar.

Läge: Centralt i området, i anslutning till förskola.

Nåbarhet: Näbart via asfalterade gångvägar genom området

Grad av offentlighet: Halvoffentligt

Uppskattad besöksfrekvens

Mycket välbesökt.

P4. Olof Persgårdens förskola

Visst sociotopvärde

Inhägnad förskolegård med svåröppnade grindar med en björkdominerad ”lund” på framsidan. Gården är i viss mån inramad av häck- och buskagesnuttar. Här och där finns en solitär buske. De vanligaste lekredskapen placerade i sandytor som omges av små gräsrem-sor. Asfaltgång med mittlinje.

Kvalitetsaspekter

Viss kvalitet

Aktiviteter: Lek i lekredskap, cykla, äta ute vid bänkbord

Upplevelser: Vegetation i trädgårdar runtomkring, trafikbuller

Attraktivitet: Kvarternivå. Förskolebarnen i första hand, kvarterets grannbarn kan någon gång söka sig dit.

Tillgänglighetsaspekter**Viss tillgänglighet**

Fysisk tillgänglighet: God tillgänglighet.

Läge: Centralt i samhälle, intill genomfartsgata och integrerat i tätbebyggt bostadsområde.

Nåbarhet: Näbart via bostadsgator, inhägnad med svåröppnade grindar, P-plats intill, buss-hållplats nära

Grad av offentlighet: Halvoffentlig.

Uppskattad besöksfrekvens

Mycket välbesökt dagtid av förskolans barn och personal.

P5. Bollytor**Påtagligt sociotopvärde**

Gemensam kvartersplats. Bollplan och gräsmatta med flaggstång i gräsyta.

Kvalitetsaspekter**Viss kvalitet**

Aktiviteter: Sällskapslek, sport

Upplevelser: Omgivning med natur, trädgård, landskap

Attraktivitet: Kvartersnivå

Tillgänglighetsaspekter**Relativt god tillgänglighet**

Fysisk tillgänglighet: Relativt god tillgänglighet.

Läge: Mellan bostadskvarter och frekventerat promenadstråk.

Nåbarhet: Nås lätt på asfalterad väg och gång-/cykelväg.

Grad av offentlighet: Halvoffentlig - offentlig.

Uppskattad besöksfrekvens

Mycket välbesökt - välbesökt.

P6. Lekplats Fornminnesvägen**Påtagligt sociotopvärde**

Lekredskap och gräsytor.

Kvalitetsaspekter**Viss kvalitet**

Aktiviteter: Lek, sällskapslek.

Upplevelser: Trädgårdar runt omkring.

Attraktivitet: Kvartersnivå

Tillgänglighetsaspekter**Relativt god tillgänglighet**

Fysisk tillgänglighet: Relativt god tillgänglighet, men inga särskilda tillgänglighetsanordningar.

Läge: I villaområde längs gångstråk.

Nåbarhet: Näbart från gata.

Grad av offentlighet: Offentlig.

Uppskattad besöksfrekvens

Välbesökt.

P7. Pulkabacke

Högt sociotopvärde

Norr om Aroseniusskolan, öster av består sluttningen till stor del av öppen grässlånt med visst inslag av buskar och träd. I öster leder en slingrande gångväg från villagatorna i norr ner till Älvevi och skolan.

Kvalitetsaspekter

Viss kvalitet

Aktiviteter: Pulkaåkning på vintern, promenad på gångväg

Upplevelser:

Attraktivitet: Lokalsamhälle

Tillgänglighetsaspekter

God tillgänglighet

Fysisk tillgänglighet: Relativt god tillgänglighet

Läge: Del av större aktivitetsområde med Älvevi, skolgårdar och näridrottsplats centralt i Älvängens tätort.

Nåbarhet: God tillgänglighet från gator och gångvägar, nära busshållplats och parkering

Grad av offentlighet: Offentlig karaktär.

Uppskattad besöksfrekvens

Välbesökt (mycket välbesökt fina vinterdagar med snö).

P8. Lekplats Länsmansvägen

Visst sociotopvärde

Terrasserad lekplats i sluttning intill talldominerat blandskogsparti och gångstråk till Aroseniusskolan och Älvevi. Lekplatsens övre terrass består av en mindre gräsyta som via en rutschbaneförsedd sluttning övergår i en lekplats med sandlåda och ett par gungor intill sittplatser.

Kvalitetsaspekter

Viss kvalitet

Aktiviteter: Lek i ganska slitna lekredskap, möjlighet till picknick vid bänkbord samt sällskapslek på mindre gräsyta och naturlek i skog.

Upplevelser: Naturupplevelse och närliggande trädgårdar samt fin utsikt över älvlandskap.

Attraktivitet: Kvartersnivå

Tillgänglighetsaspekter

Viss tillgänglighet

Fysisk tillgänglighet: Viss tillgänglighet.

Läge: Integrerat i gångstråk från Älvevi och Aroseniusskolan till villakvarter.

Nåbarhet: Näbart till fots, cykel och bil.

Grad av offentlighet: Offentlig.

Uppskattad besöksfrekvens

Välbesökt.

P9. Älvevi

Påtagligt sociotopvärde

Idrottsplats med fotbollsplaner, två väl inhägnade 11-mannaplaner varav en är konstgräs och en naturgräs samt en 7-manna konstgräsplan inhägnad med lägre staket. Idrottsplatsen

har en grindentré från parkeringsplatsen i öster intill klubbhuset. Längs norra sidan finns gradänger i gräs med några enkla träbänkar, grillplats m.m.

Kvalitetsaspekter

Påtaglig kvalitet

Aktiviteter: Organiserad idrott, på 7-mannaplanen även spontan fotboll

Upplevelser: Idrottsplatsen inramad av villabebyggelse och skogsbårder till gagn för miljön på idrottsplatsen.

Attraktivitet: Lokalsamhälle

Tillgänglighetsaspekter

Viss tillgänglighet

Fysisk tillgänglighet: God tillgänglighet.

Läge: Centralt i samhället och integrerat i ett stråk av skolgårdar och näridrottsplats

Näbarhet: God näbarhet, med cykel-gångbanor, parkeringsplats och busshållplats nära.

Grad av offentlighet: De stora planerna som är inhägnade med höga stängsel är avsedda för klubben och dess medlemmar, 7-manna får även användas till spontanfotboll av t.ex. skolan.

Uppskattad besöksfrekvens

Välbesökt.

P10. Hövägens förskola

Påtagligt sociotopvärde

Hövägens förskola omges av inhägnade förskolegårdar uppdelade på olika avdelningar. Gårdarna närmast förskolebyggnaden är traditionella, bestående av de vanligaste lekredskapen i sandtytor samt hårdgjorda ytor att cykla och röra sig på. Pärlan i utemiljön är ”Sinnesskogen” i nordväst. Här finns lundartad lövdunge med träd, buskage, liggande trädstammar och lite större gräsytor och en liten kulle för bl.a. pulkaåkning. Varma, soliga dagar är Sinnesskogen den enda platsen med skugga.

Kvalitetsaspekter

Påtaglig kvalitet

Aktiviteter: Lek, picknick, sällskapslek

Upplevelser: Träd och buskar ger lite naturupplevelse, vattenlek

Attraktivitet: Kvartersnivå

Tillgänglighetsaspekter

Viss tillgänglighet

Fysisk tillgänglighet: Lättillgängligt på gårdar runt om hus, normal tillgänglighet för sandtytor och i Sinnesskogen

Läge: Nära bostadsområden och i anslutning till ett stort skol-och idrottsparksområde.

Näbarhet: Området nås lätt från gångvägar, gator intill, parkeringsplats och busshållplats.

Grad av offentlighet: Halvoffentligt

Uppskattad besöksfrekvens

Mycket välbesökt av förskolan, sparsamt av allmänheten

P11. Skolgårdar, hundrastgård och näridrottsplats

Högt sociotopvärde

Madenskolan, tidigare mellanstadieskola med hårdgjorda ytor omgärdade av klippta buskage och lite stamträd. Här finns ytor för bollspel och lekredskap för rörelse. På baksidan finns sluttande gräsremsa med några stamträd.

Aroseniusskolan, högstadieskola i ett plan, omgiven av grösytor med lite stamträd och klippta buskar, samt en entrégård med miljöskapande beläggning och lite sittplatser. Skolgården ligger i anslutning till näridrottsplats och Älvevis 7-mannaplan. Här finns även en inhägnad hundrastgård på gräsmattan sydost om skolan.

Kvalitetsaspekter

Viss kvalitet

Aktiviteter: Lek, sällskapslek, picknick, sport

Upplevelser: Ett större, tämligen öppet område som är omgivet av trädgårdar och bårder av grönska och träd.

Attraktivitet: Lokalsamhälle

Tillgänglighetsaspekter

God tillgänglighet

Fysisk tillgänglighet: God tillgänglighet

Läge: Centralt mellan bostadsområden och integrerat i ett stort skol- och idrottsparksområde där viktiga promenadstråk passerar.

Nåbarhet: Området nås lätt från gångvägar, gator intill, parkeringsplats och busshållplats.

Grad av offentlighet: Offentligt

Uppskattad besöksfrekvens

Mycket välbesökt

P12. Kronaskolan

Högt sociotopvärde

Nybyggd skola, förskola och fritidshem med stor, kuperad skolgård med varierad och intressant utformning. Den är indelad i förskolegård en staketomgärdad förskolegård och skolgård. Här finns olika lekredskap, hårdgjorda ytor, planer för sport och löpning, liksom linbana och skateboardbana. Det finns även berghällar, stenbumlingar och liten skogsdunge med några äldre träd, främst tall. Dagvatten tas omhand och fördröjs i rännen, dammar och mindre bäckar.

Kvalitetsaspekter

Påtaglig kvalitet

Aktiviteter: Skolgården erbjuder mycket varierade rörelseaktiviteter för olika åldrar, liksom sandlådor och lite naturmaterial för mer skapande lek.

Upplevelser: Fin utsikt, lite natur och än så länge små trädgårdsväxter samt spännande formgivning av lekmiljöer.

Attraktivitet: Lokalsamhälle

Tillgänglighetsaspekter

Relativt god tillgänglighet

Fysisk tillgänglighet: God tillgänglighet.

Läge: Omgiven av bostadsområden, vid huvudväg från centrum

Nåbarhet: Lätt att nå på gc-vägar, med bil och buss.

Grad av offentlighet: Offentlig, förskolans gård mer halvoffentlig

Uppskattad besöksfrekvens

Mycket välbesökt.

P13. Älvängenskolan**Påtagligt sociotopvärde**

Älvängenskolan, f.d. grundskola med tre byggnader kring större asfaltplan. På norra delen av tomten står den ursprungliga träbyggnaden från 1915, som tillsammans med ett lågt annex ramar in en asfaltbollplan. Mellan den ursprungliga skolan och stenbyggnaden från 1945 ligger en stor asfalterad skolgård som övergår i en terrass vid entrén till den yngre byggnaden. I sydöstra hörnet, intill en liten grässlånt, finns en lekyta med rörelseredskap för lite äldre barn medan den nordöstra delen har en lekplats med traditionella lekredskap nedanför en yta där en byggnad tagits bort.

Kvalitetsaspekter**Viss kvalitet**

Aktiviteter: Lek, sällskapslek, spontanidrott.

Upplevelser: Trädgårdar i omgivning, gamla hus och några äldre vidkroniga träd kring skolgården.

Attraktivitet: Lokalsamhälle

Tillgänglighetsaspekter**Relativt god tillgänglighet**

Fysisk tillgänglighet: God tillgänglighet, men ej särskilda anordningar.

Läge: Centralt i Älvängen.

Näbarhet: Näbar på villagator och via mycket brant gångväg från Libersbacke

Grad av offentlighet: Vissa delar t.ex. lekplats i nordöstra delen känns offentlig, medan t.ex. asfaltgård med basketkorgar känns mer halvoffentlig.

Uppskattad besöksfrekvens

Välbesökt.

P14. Smyrnas trädgård**Påtagligt sociotopvärde**

En ganska stor öppen grässluttning på Smyrnakyrkans baksida. Inslag av lövträd och ett litet trädäck på gräsmattan. En upptrampad stig, genväg löper längs nordöstra sidan.

Kvalitetsaspekter**Viss kvalitet**

Aktiviteter: Mötesplats, sällskapslek

Upplevelser: Trädgårdar i närheten

Attraktivitet: Lokalsamhälle

Tillgänglighetsaspekter**Relativt god tillgänglighet**

Fysisk tillgänglighet: Relativt god tillgänglighet

Läge: I Älvängens gamla centrum, nära gångstråk.

Näbarhet: Näbart till fots från omgivande gator, parkering intill

Grad av offentlighet: Halvoffentligt

Uppskattad besöksfrekvens

Välbesökt.

P15. Resecentrum

Högt sociotopvärde

Vid buss och järnvägsstation finns vänthallar, bibliotek och ett litet torg med sittplats och skulptur. Intill finns en öppen gräsmatta med genväg.

Kvalitetsaspekter

Viss kvalitet

Aktiviteter: Till stor del väntan på transport, men också mötesplats för bl.a. ungdomar kvällstid och människor som besöker bibliotek.

Upplevelser: Liten torgplats med konstinslag, mycket folk

Attraktivitet: Lokalsamhälle

Tillgänglighetsaspekter

God tillgänglighet

Fysisk tillgänglighet: Fysiskt tillgängligt, men trappor utan kontraster vid torget gör det knepigt för synskadade.

Läge: Centralt.

Nåbarhet: Nåbart med bil, buss, tåg, cykel, till fots.

Grad av offentlighet: Offentligt

Uppskattad besöksfrekvens

Mycket välbesökt (till största del av annan anledning än rekreation)

P16. Göteborgsvägen (gamla centrum)

Högt sociotopvärde

Göteborgsvägen vid gamla centrum, med äldre, små affärslokaler, mötesplats i kyrka m.m. Detta avsnitt av Göteborgsvägen är utformad som en allégata med breda gångbanor på båda sidor.

Kvalitetsaspekter

Viss kvalitet

Aktiviteter: Promenad, spontana möten, ärenden

Upplevelser: Allé, julbelysning, folk, möten.

Attraktivitet: Lokalsamhälle

Tillgänglighetsaspekter

God tillgänglighet

Fysisk tillgänglighet: Tillgängligt.

Läge: Centrum, en del av huvudvägen genom samhället.

Nåbarhet: Nås lätt till fots med bil, parkeringar på gatan, buss, resecentrum ett stenkast bort

Grad av offentlighet: Offentligt

Uppskattad besöksfrekvens

Mycket välbesökt (många besök p.g.a. nödvändiga ärenden).

P17. Älvängens aktivitetshus**Påtagligt sociotopvärde**

Vid Älvängens aktivitetshus finns några sittplatser, dels en halvrundel med parkbänkar och perennrabatter vid Starrkärrsvägens gångbana, den s.k. dofthörnan, dels bänkbord vid aktivitetshusets entré.

Kvalitetsaspekter**Viss kvalitet**

Aktiviteter: Vilopaus, fika ute, mötesplats

Upplevelser: Blomsterrabatt, några stamträd och buskage/häckremsor.

Attraktivitet: Lokalsamhälle

Tillgänglighetsaspekter**Relativt god tillgänglighet**

Fysisk tillgänglighet: God tillgänglighet.

Läge: Mycket centralt.

Nåbarhet: Nåbart från alla håll, parkering intill och busshållplats nära

Grad av offentlighet: Sittplatsen vid gatan offentlig, picknickbord för besökare till aktivitetshuset.

Uppskattad besöksfrekvens

Mycket välbesökt.

P18. Båtsmans förskola**Påtagligt sociotopvärde**

En samlad, staketomgärdad förskolegård sydväst om förskolebyggnad. Lekredskap, asfaltgång med mittlinje samt berså och pergola som erbjuder sittplatser.

Kvalitetsaspekter**Påtaglig kvalitet**

Aktiviteter: Lek i lekredskap, cykla, äta ute, sällskapslek. Gräskulle ger möjlighet till sällskapslek och pulkaåkning.

Upplevelser: Buskar och lite träd på förskolan samt i närliggande trädgårdar. Buller från Starrkärrsvägen.

Attraktivitet: Kvartersnivå

Tillgänglighetsaspekter**Viss tillgänglighet**

Fysisk tillgänglighet: God tillgänglighet.

Läge: Centralt i Älvängen intill huvudväg mellan Älvängens centrum och Starrkärr.

Nåbarhet: God nåbarhet via bostadsgator, gång-/cykelbana med parkeringsplats intill och busshållplatser nära.

Grad av offentlighet: Halvoffentlig

Uppskattad besöksfrekvens

Mycket välbesökt, främst av förskolans barn.

P19. Lekplats

Påtagligt sociotopvärde

Gemensam kvartersplats centralt i villaområde med mindre tomter. Lite rektangulär, häck-omgärdad yta med bänkbord, sandyta med vanliga lekredskap samt en större gräsyta.

Kvalitetsaspekter

Viss kvalitet

Aktiviteter: Picknick, lek, sällskapslek

Upplevelser: Trädgårdar i närheten, lite plantering kring sittplatser.

Attraktivitet: Kvartersnivå

Tillgänglighetsaspekter

Relativt god tillgänglighet

Fysisk tillgänglighet: Relativt god tillgänglighet.

Läge: Centralt i kvarter, i promenadstråk till förskola, nära förskola.

Näbarhet: Asfalterad gång och gata längs med sidan av parkytan, P-plats alldeles intill

Grad av offentlighet: Halvoffentlig.

Uppskattad besöksfrekvens

Mycket välbesökt till välbesökt.

P20. Lekplats Töråsvägen

Påtagligt sociotopvärde

Rektangulär staketomgärdad lekplats centralt i bostadskvarter med traditionella lekredskap i sandyta.

Kvalitetsaspekter

Viss kvalitet

Aktiviteter: Lek, picknick

Upplevelser: Trädgårdar i omgivningen

Attraktivitet: Kvarter

Tillgänglighetsaspekter

Relativt god tillgänglighet

Fysisk tillgänglighet: God tillgänglighet, men inga särskilda tillgänglighetsanordningar

Läge: Centralt i bostadskvarter, längs med gångstråk mellan bostäder och skolor.

Näbarhet: Näbart från villagata

Grad av offentlighet: Offentlig.

Uppskattad besöksfrekvens

Mycket välbesökt.

P21. Mossen

Högt sociotopvärde

Mossens lekplats utgörs av en rektangulär grusad större yta med redskap och plats för lek, rörelse, sällskapslek och idrott. Här finns även grillplats och picknickbord i skydd för väder och vind. Lekplatsen är anlagd intill ett sumpskogsområde precis väster om Bratteberget, där det finns många stigar och spår av lek.

Kvalitetsaspekter**Påtaglig kvalitet**

Aktiviteter: Sandlåda och rörelselek för både mindre och större barn. Grusplan med fotbollsmål, tennisplan, nät för volleyboll eller badminton, basketkorg, boulebana, (pingisbord).

Upplevelser: Naturupplevelse tack vare läget nära Bratteberget, själva lekplatsen ger inte mycket av miljöupplevelse.

Attraktivitet: Lokalsamhälle

Tillgänglighetsaspekter**Relativt god tillgänglighet**

Fysisk tillgänglighet: Tillgängligt om än inga särskilda anpassningar för rörelsehindrade.

Läge: Intill villabebyggelse, ganska nära skola, fritids och flera förskolor.

Näbarhet: Näbart via villagator, skogsstigar med liten parkeringsplats intill

Grad av offentlighet: Offentlig? (eller halvoffentlig villaförening eller dylikt som står för den?)

Uppskattad besöksfrekvens

Mycket välbesökt. Många barngrupper gör regelmässigt utflykt hit och boende i närheten använder platsen.

P22. Paradisbanan**Visst sociotopvärde**

Paradisbanan är en motorbana där det körs bil och motorcykel under vardagkvällar samt lördag mitt på dagen, under säsong. Området är fint beläget mellan skogshöjder. Enstaka träd i gräsrefuger mellan körbanor.

Kvalitetsaspekter**Viss kvalitet**

Aktiviteter: Motorsport på själva banan, promenad på vägar till och runt banan, mötesplats för aktiva inom sporten

Upplevelser: Naturupplevelser tack vare omgivande skog, när banan används förtas detta.

Attraktivitet: Lokalsamhälle, kommun.

Tillgänglighetsaspekter**Viss tillgänglighet**

Fysisk tillgänglighet: Relativt god tillgänglighet

Läge: Precis utanför tätorten.

Näbarhet: För medlemmar näbart med bil, för allmänheten till fots

Grad av offentlighet: Offentligt (att gå), medlem i klubb för att delta i sportaktiviteter.

Uppskattad besöksfrekvens

Välbesökt

P23. Bostadsgårdar**Påtagligt sociotopvärde**

Bostadsområdet består av lägenheter i tvåvåningshus (såväl radhuslägenheter som mindre lägenheter i olika plan) grupperade i kvarter runt rektangulära bostadsgårdar med för-
råd/kvartersstuga och lekplatser med de vanligaste lekredskapen i sandyta samt någon liten gräsremsa runt om. Miljöskapande vegetation utgörs av solitära stamträd och häckar som omger lägenheternas privata uteplatser, som kan innehålla en del perenner.

Kvalitetsaspekter

Viss kvalitet

Aktiviteter: Lek i lekredskap, bollspel och sällskapslek på grusplan och på gräsytor i utkanten av område. Plats för fikabord, grillning och fest, t.ex. i samband med de boendes gårdsstädning. Promenad på till stor del asfalterade vägar genom området men också på grusade "smitvägar" mellan gårdar.

Upplevelser: Grönska och en del blommande träd, buskar och perenner.

Attraktivitet: Kvartersnivå

Tillgänglighetsaspekter

Relativt god tillgänglighet

Fysisk tillgänglighet: God tillgänglighet, dock inga särskilda tillgänglighetsanpassningar annat än till vissa bostäder.

Läge: Inom bostadsområde med centralt läge.

Nåbarhet: Näbart från lägenheter men också utifrån, med parkeringsplatser vid områdets ytterkanter och busshållplats vid Göteborgsvägen som passerar intill.

Grad av offentlighet: Halvoffentligt.

Uppskattad besöksfrekvens

Mycket välbesökt.

P24. Björklöven förskola

Påtagligt sociotopvärde

Stor, rymlig och ganska öppen förskolegård, som är inhägnad och uppdelad på olika avdelningar. Traditionella lekredskap men också präglad av egna skapelser såsom hyddor av flätad pil trasväv på staket, växthus och odling. Vegetation består av ett fåtal, små stamträd och häckar.

Kvalitetsaspekter

Påtaglig kvalitet

Aktiviteter: Här finns möjlighet till lek i lekredskap, cykla, arbeta med naturmaterial, odling, kojor i buskar, liksom ganska stor gräsyta för sällskapslek. En grind finns till ängen alldeles intill. Bänkbord på trädäck vid södervägg ger möjlighet att äta ute.

Upplevelser: En ganska lantlig atmosfär nära igenväxande äng och med utblick över älvlandskap. Bläsigt och för lite skugga.

Attraktivitet: Kvartersnivå. Förskolebarnen i första hand, kvarterets grannbarn kan någon gång söka sig dit.

Tillgänglighetsaspekter

Viss tillgänglighet

Fysisk tillgänglighet: God tillgänglighet.

Läge: I utkanten av samhällets centrala delar.

Nåbarhet: Näbart via bostadsgator, inhägnad med svåröppnade grindar, P-plats intill, busshållplats nära

Grad av offentlighet: Halvoffentlig.

Uppskattad besöksfrekvens

Mycket välbesökt dagtid av förskolans barn och personal, sparsamt besökt i övrigt.

P25. Fotbollsplan (gamla)**Visst sociotopvärde**

Öppen kortklippt gräsplan med fotbollsmål, som används av fotbollsklubbens som tränings- och reservplan. Barack med omklädningsrum intill planen.

Kvalitetsaspekter**Viss kvalitet**

Aktiviteter: Fotboll, sällskapslek.

Upplevelser: Utsikt mot Göta älvlandskapet.

Attraktivitet: Lokalsamhälle

Tillgänglighetsaspekter**Viss tillgänglighet**

Fysisk tillgänglighet: God tillgänglighet

Läge: Nära bostäder i utkanten av tätorten, intill huvudstråk genom samhälle.

Nåbarhet: Nås lätt från väg, egen parkering och nära busshållplats.

Grad av offentlighet: Klubbens plan, men öppen mot omgivning, halvoffentlig.

Uppskattad besöksfrekvens

Välbesökt.

5. Sammanfattning och bristanalys

Tillgång till rekreativ utemiljö

I Älvängen har människor generellt en god tillgång till grönytor. En stor andel av befolkningen bor i småhus, många i villor med stora egna tomter. Här finns också många tätare små- eller radhusområden med mindre egna tomter eller uteplatser, där det i gengäld finns fler gemensamma kvarterslekplatser och områdesgemensamma större lekplatser med tillhörande bollplan. I de mest centrala delarna ligger ett antal flerbostadshus där de flesta har gemensamma bostadsgårdar. Också institutionsboenden har tillgång till gemensamma bostadsgårdar. Omgivna av lummiga trädgårdar och i många i sluttningen mot älven, erbjuder de lugna bostadsgatorna en trevlig promenad, där man kan gena mellan nivåerna på bättre eller sämre gångvägar/stigar.

Insprängt i den tätare bebyggelsen, ofta på höjder och sluttningar längs med gång- och cykelstråk, finns också öar eller kilar av naturmark. Många av dessa öar är viktiga inslag i boendemiljön, inte minst för barnen och de kan vara välbesökta utflyktsmål för förskolor och skolor i närheten.

I utkanten av den tätare bebyggelsen finns också lite större skogsområden, ofta höjder med stigar och ibland vägar som når från bebyggelsen. Dessa är också viktiga promenadområden som används som utflyktsmål av skolor och förskolor, liksom för promenader med eller utan hund. Ranneberget är en sådan plats där området och dess natur- och historiska värde gjorts tillgängligt med informationsskyltar. Skolskogen är också ett mycket viktigt utflyktsmål som används i hög grad av skolor och förskolor i närheten. Bratteberget intill lekplatsen Mossen, Jutakärr och Valås är ytterligare områden.

I en sänka mellan villaområden ligger ett stort skol- och idrottsplatsområde med en ganska grön inramning av bostadsträdgårdar och bårder av naturlig vegetation. Älvevi fotbollsanläggnings större planer är tillgängliga enbart för klubbens fotbollsverksamhet medan området i övrigt är mer tillgängligt för allmänheten med multisportplan, olika lek- och rörelse-redskap, pulkabacke och hundrastgård. Till och genom området löper gång-/cykelstråk från alla håll. Ett viktigt stråk mot sydväst förbinder området med en välbesökt motions-slinga som leder till Furulunds motionsområde i Alafors.

Den nybyggda Kronaskolan har försetts med en skolgård med många aktivitetsmöjligheter för olika åldrar. Den är uppskattad av skolan och förskolan men används även kvällstid och annan ledig tid av barn och ungdom, då här t.ex. finns bollplan och skateboardbana.

Då Älvängen fortfarande är en liten tätort och dessutom ligger på sluttningarna längs med älven har många såväl älvlandskapet i nordväst som skogs- och jordbrukslandskapet i sydost på åtkomligt avstånd för promenader och utflykter av olika slag. Från tätorten söderut leder smala vindlande byvägar genom ett landskap med böljande öppna marker vid Utby, Knaptorp och Paradiset. Här får äldre jordbruksbebyggelse i allt högre grad sällskap av ny villabebyggelse och hästgårdarna ökar i omfattning. Dessa områden är populära stråk, där fotgängare, cyklister och en och annan permobil ger sig ut på olika långa rundor. Här finns också ett par sträckor säkra ridvägar.

Längs älvstranden löper en gång-cykelväg som vid småbåtshamnen övergår i bilväg fram till Grönån. Det är en del av ett långt och alltmer populärt stråk eftersom man kan ta sig från Bohus till Kattleberg denna väg. Här finns olika intressanta attraktioner, såsom fågeltorn och fågelliv, småbåtshamnen, Repslagarmuseet och Vikingagården.

Vad uppskattas?

Personer som intervjuats i denna undersökning verkar i allmänhet vara nöjda med tillgången till grönområden och natur, men uttrycker också oro för att för mycket skall försvinna när samhället växer. Flera har framhållit närheten till naturen som skäl att bosätta sig i Älvängen och inte i Göteborg.

Förskolor, grundskolan och särskolan uppskattar och har stor nytta av naturområden på nära avstånd, högst 10-15 minuters gångväg, vilket betyder ganska kort sträcka för de yngsta. Mest använd är den egna gården. Förutom ytor och olika lekredskap uppskattar man även delar med mer naturlig vegetation på de olika förskolorna: hällmarker med lite gamla tallar och naturstensblock på Kronaskolan, ”Sinnenas skog” och äng på Hövägens förskola och större buskar att leka i och material att bygga med på Björklövens förskola. De går även regelbundet ut till näraliggande skogsdungar såsom ”Skolskogen”, ”Gläntan” vid Aroseniussskolan, ”Lilla skogen” vid Olof Persgård, ”Hasselbacken”, områdena vid Paradisbanan och skogen längs ridleden mot Utby. När de har lite mer tid kan de besöka lekplatsen ”Mossen” som ligger i anslutning till Brattebergets skogar.

En pedagog säger att:

”Det skall finnas mycket i en bra utflyktsskog – skogen skall vara uppvuxen och liksom bilda tak över en. Sedan skall de finnas en glänta eller något annat tydligt och speciellt, som samlingsplats. Här kan man ha undervisning och organiserade lekar. Utifrån den platsen kan barnen sedan leka lite runt om. Det är också bra om det finns vatten i någon form, en bäck eller liten damm liksom stockar på marken.”

På Aroseniussskolans högstadium använder de sig av närmaste skogen för naturstudier men också till Skolskogen för lekar. För promenader och orientering söker man sig numer till Ranneberget och områden runt motorkrossbanan för orientering men också ett promenadstråk runt Vikadamm och Starrkär. Idrottsdagar använder de sig av Furulund, Dammekärr och Sjövallen.

På äldre- och gruppboenden är boendets egna trädgård av största betydelse. De boende kan ha fysiska och psykiska svårigheter som gör det svårt att röra sig ute i samhället. En lättillgänglig, grön egen trädgård, med möjlighet till vila, äta ute, umgänge och aktivitet är därför mycket uppskattad. Många har begränsad rörelseförmåga och är beroende av hårdgjorda, helst asfalterade vägar i närområdet där man kan ta sig fram med rullator. På Vikadamm kan det för många äldre räcka med en promenad på asfaltgångvägen runt huset, medan en del går en bit på motionsslingan mot Furulund. Även Personal på de andra grupp- och serviceboendena uppger att de boende mest tar kortare promenader på gångbanor i samhället t.ex. en tur till Coop eller ICA. Emellanåt görs utflykter med minibuss t.ex. till Prästalund när vitsipporna blommar.

Pensionärsgupper som samlas för stavgång verkar också hålla sig till asfalterade gångbanor centralt i samhället men också en bit på andra sidan järnvägen. Permobilklubben arrangerar utflykter till olika platser i kommunen. De åker gärna utefter älven och i Älvängen är små-

båtshamnen ett populärt utflyktsmål under båtsäsong. Sommartid bär även motionsvägarna vid Furulund permobiler och en sådan utflykt kan inbegripa fika vid Vikadams café.

Vad saknas? Vad behöver förbättras?

Den största bristen på grön, social yta verkar finnas i centrum. Flera boende har fört fram önskemål om en central mötesplats, en park.

”Det skulle behövas ett centralt grönområde, en park med träd, buskar blommor att bara vara i, för att vila och titta på folk. Det behöver inte vara stort– men det behöver vara fint. Man kan behöva ha ett ställe där man kan se vilka vi är som bor i Älvängen.”

”Med tanke på att det byggs äldreboenden centralt är det extra viktigt att det finns gröna, trevliga områden i centrum, som de lätt kan nå. ”

”Det saknas mötesplatser i centrum, t.ex. en park med både fågtring för ögat, blommor och belysning och en riktigt fin lekplats för barnen. Något i stil med parken utanför kulturhuset i Stenungsund.”

Älvområdet är trots centrala överfarter och gångbro, avskärmat från de centrala delarna. Trots de barriärer som E45 och järnväg utgör, ökar älvstrandens popularitet. Här vill många se förbättrade möjligheter att stanna till och fika samt att nå fram till stranden och det fiskrika vattnet. Från bland annat Alefiskarnas håll efterlyses det stigar på strategiska platser och stöttor för att ta sig över betesstängsel. Permobilklubben saknar en samlingsplats som kan rymma 20 permobiler, där alla kan grilla och fika. Helst ska den ligga vid älven där det är mycket fågelliv och blommor.

En kvinna boende i Älvängen sedan 20 år uttrycker det som att: ”Man vet inget om älven fast man bor här - den är otillgänglig, det pratas inte om den och vilka båtar som går där. Älvstranden borde verkligen utvecklas”.

Få har nämnt det ständiga trafikbullret från väg och järnväg, men en person tyckte att det ständiga bruset var ett ökande problem långt upp i samhället, ända upp till Maden där hon bor.

På Aroseniuskolans skolgård finns det för lite att göra för dem som inte gillar boll. Här skulle det behövas mer av fina miljöer med sittplatser.

Det behöver rustas upp i Skolskogen – tidigare fanns eldsjälur bland föräldrar som skötte underhåll.

Synpunkter har kommit fram om brist på belysning kvällstid vid skateboardrampen på Kronaskolan och att elljusspåret belysning släcks för tidigt.

